


Hrvatski jadranski otoci, otočići i hridi



Sika od Mondefusta, Palagruža

Mjerenja obale istočnog Jadrana imaju povijest; svi autori navode prvi cjelovitiji popis otoka kontraadmirala austougarske mornarice Sobieczkog (Pula, 1911.). Glavni suvremeni izvor dugo je bio odlični i dosad još uvijek najsustavniji pregled za cijelu jugoslavensku obalu iz godine 1955. [1955].¹ Na osnovi istraživanja skupine autora, koji su ponovo izmjerili opsege i površine hrvatskih otoka i otočića većih od 0,01 km² [2004],² u Ministarstvu mora, prometa i infrastrukture je zatim 2007. godine objavljena opsežna nova građa, koju sad moramo smatrati referentnom [2007].³

No, i taj pregled je manjkav, ponajprije stoga jer je namijenjen specifičnom administrativnom korištenju, a ne »statistici«. Drugi problem svih novijih popisa, barem onih objavljenih, jest taj da ne navode sve najmanje otočiće i hridi, iako ulaze u konačne brojke.⁴ Brojka 1244, koja je sada najčešće u optjecaju, uopće nije dokumentirana.⁵

Osnovni izvor za naš popis je, dakle, [2007], i u graničnim primjerima [2004]. U napomenama ispod tablica navedena su odstupanja od tog izvora. U sljedećem koraku pregled je dopunjen podacima iz [1955], opet s obrazloženjima ispod crte. U trećem koraku uključeno je još nekoliko dodatnih podataka s obrazloženjem.⁶

¹ Ante Irić, Razvedenost obale i otoka Jugoslavije. Hidrografski institut JRM, Split, 1955.

² T. Duplančić Leder, T. Ujević, M. Čala, Coastline lengths and areas of islands in the Croatian part of the Adriatic sea determined from the topographic maps at the scale of 1:25.000. Geoadria, 9/1, Zadar, 2004.

³ Republika Hrvatska, Ministarstvo mora, prometa i infrastrukture, Državni program zaštite i korištenja malih, povremeno nastanjenih i nenastanjenih otoka i okolnog mora (nacrt prijedloga), Zagreb, 30.8.2007.; objavljeno na internetskoj stranici Ministarstva. Ministarstvo je objavilo prvi pregled već 1997. (u sklopu Nacionalnog programa razvitka otoka), ali koji je tada bio još samo loša reprodukcija [1955].

⁴ Za usporedbu mogu navesti da do prije nekoliko godina nije bilo nikakvih pouzdanih podataka o onoj slovenskoj svetinji, o »slovenskim dvatisučacima«, vrhovima iznad dvije tisuće, pa je prebrojavanje i svrstavanje planina svakako lakši posao. Upotrebljiv popis stvoren je tek nakon što je njegov autor, osim korištenja najboljih topografskih karata, skoro sve te planine i osobno obišao (vidi <http://www2.arnes.si/~mcuder>).

⁵ U građi Ministarstva poimence je ili s lokacijom navedeno samo oko 1040 jedinki. Uz to je navedeno da se popis odnosi samo na »nadmorske tvorbe«, iako se čini, poznavajući izvore, da brojka 1244 uključuje i »grebene«.

⁶ Po podacima [1955] tada je uz jadransku obalu Crne gore bilo 44 otoka, otočića i hridi te 4 grebena, dok je uz slovensku obalu tek u novije vrijeme načinjen 1 umjetni otočić u marini Portorož u Luciji te sagrađen 1 »veći svjetionik« ispred Debelog rtiča.

ŠTO JEST I ŠTO NIJE OTOK

1. *Mijenjanje u vremenu*: ljudi grade nasipe i otoci nestaju (Primošten), drugdje kopaju kanale kojima ih stvaraju (Osinj), ili pak pretvore jedan u dva (Lošinj); često grade umjetne otoke (Kaše). Ljudski se zahvati ne smiju previdjeti. Na kartama i popisima postoji mnogo »zaostataka«. Stanje se neprestano mijenja.

2. *Veličina*: kada se nešto što viri iz mora već smatra otokom? Hrvatski popisi uključuju, u pravilu, sve otočiće i hridi, do onih najmanjih. Treba uvažavati jedino granicu između otočića – hridi – koji su stalno iznad razine mora, i grebena, koji su bar povremeno (u normalnoj plimi) pod vodom. *U našem popisu se, kao u [2007], »grebenima« ne bavimo.*

Možda je razlog dizanje razine mora na istočnoj jadranskoj obali, ne znam, činjenica je da je na kartama i popisima (recimo, na onom iz 1955.!) još dosta »hridi« koje su danas samo podvodni grebeni in plićine. Potrebno je provjeriti na terenu. A kroz deset godina će stanje opet biti drukčije.

3. *Udaljenost od obale*: kakvi trebaju biti širina ili dubina prolaza ili tjesnaca, koji odvaja otok od susjednog kopna, da se nešto smatra otokom? U istraživanju, objavljenom 1911., tražili su samo u dubinama mora izvan izobate 5m. U navedenim suvremenim pregledima o tome se ne izjašnjavaju, ali su, sudeći po rezultatima, postupali slično kao i ja: da prolaz mora biti širok i dubok barem toliko da kroz njega prođe manji čamac. (Na isti način je trebalo činiti razliku između mosta koji vodi na otok i nasipa s rupama, zbog kojega nešto nije otok. Nin i Otok Rogoznicu ne možeš oploviti čamcem, ali se moglo, bar u vrijeme sastavljanja ovog pregleda, oploviti Poluotok Tribunj i kaštel u Kaštel Gomilici.)

4. *Umjetni otoci*: kako nije moguće isključivati umjetne tvorbe, nastaje problem sa velikim brojem samostalno stojećih svjetionika i drugih oznaka za navigaciju. Tu se moramo osloniti na čisto praktična mjerila. U naš pregled smo uključili »veće svjetionike«, koji na betonskoj platformi imaju i sobicu za plin itd. s *vratima* (takvih je ukupno 15). Oni su većinom izvan užeg priobalnog pojasa, imaju svoja imena i svi su iznimno važni i lijepi. Za druge ljudske zahvate u more držimo i pravila da ne uzimamo u obzir objekte (samostalno stojeće molove i sl.) sagrađene uz obalu. Druge moramo uključiti.

5. *Granica kopno – more*: glavni problem nastupa u graničnoj zoni između kopna i mora. Na mnogim obalama su predjeli s hridima i stijenama koje su mnogo veće od, recimo, nespornih sika i pupaka komiškog mora, i koje odgovaraju i kriteriju udaljenosti, ali ih je besmisleno uključivati, jer ih tamo može biti i stotinu. U toj graničnoj zoni često se moramo odlučivati »subjektivno«, u nekoj kombinaciji obaju kriterija.

Uvažavajući sva spomenuta ograničenja, bilo je – rabeći ta mjerila, naslanjajući se na već postojeće izvore i s puno provjeravanja na terenu – ipak moguće sastaviti dosad najpotpuniji pregled hrvatskih jadranskih otoka, otočića i hridi. Razumije se da ima i u njemu još dosta »pogrešaka«.

NASELJENI OTOCI

U [1955] te u prvom popisu Ministarstva iz 1997. navedeno je da je broj *stalno naseljenih otoka* (bez onih koji su naseljeni samo sezonski ili samo »službenom« posadom) 66 i 67. Godine 1955. ta je brojka možda još imala smisla, no već petnaest godina kasnije zasigurno je bila još samo povijest. U [2007] se zbroj sveo na 50.

Nikad se, međutim, ne može biti točan. Tijekom mojih posjeta, na Sušcu je bio stalno naseljen pastir. Netko je stanovao na malom otočiću Života pred Malim Stonom. Na Košljunu, Galovcu, Badiji su monasi. Na Šćedru kod Hvara opet stalno boravi bar jedan od domaćih iz sela s druge strane kanala, možda netko i na Sv. Klimentu ili na Kornatu, Žutu, Gangaru i još kojem od murterskih otočića; ili opet netko od domaćih ili od »vikendaša« na Malim Srakanama, Koludarcu, Vrniku i drugima. Nakon velikog iseljavanja prije pedeset godina, na otocima i otočićima započinjaju novi načini življenja.

Za jedno od mogućih čvršćih mjerila stalne naseljenosti možemo uzeti uvjet da je otok povezan *redovnom brodskom linijom, ljeti i zimi*. Po tom smo mjerilu označili naseljene otoke u našim tablicama. Ubrajajući i otoke povezane mostom, zbroj je opet *50 otoka* – i opet, kao u svim drugim ocjenama, ne sasvim pouzdano i zasigurno ne trajno.⁷

RAZVRSTAVANJE, POPIS

U [2004] je navedeno da se »hrid« razlikuje od »otoka«, prema međunarodnoj konvenciji, po tome što je gola stijena, kamen, onaj prirodni material, od kojeg je sačinjeno čvrsto morsko dno. Takvo je i uobičajeno razumijevanje riječi. No, u [2004] je ipak prevladalo razvrstavanje po veličini. »Otok« (island) je veći od 1 km², »otočić« (islet) je veći od 0,01 km² (1 ha), dok su svi manji već »hridi« (rocks). Razvrstavanje manjih hrvatskih otočića po tome jesu li goli ili obrasli sigurno je nepouzdan. Onda nam, međutim, ostaje onaj drugi problem; u [2007] zato pišu »hrid« u navodnicima.⁸

⁷ U toj broji nema Velog Brijuna i Lokruma, iako su povezani svakodnevnim linijom. U njoj su Vrgada, Krapanj i Biševo, koje opslužuju bar nekakva plovila domaćih zadruga. Nije Svetac, iako polazi komiška *Pruga* u vrijeme sezonskih radova i na njega (za one najhrabrije), ali je stalna prisutnost Zankijevih napokon zaključena 2000. godine. Jadrolinija na svom redu plovidbe nema više Malih Srakana, unatoč lijepoj novoj luci (ali uplovljavaju, kako kažu, ako zamoliš kapetana ili ako mašeš s rive). Znameniti *vapori, veze i pruge*.

⁸ Ali je zato za pravu »hrid« na Jadranu u uporabi neizmerno mnogo izraza – među njima sve češće i *hrid*, iako možda još uvijek najmanje. U Dalmaciji imaju *sike*, u Kvarneru *seke* ili *grote*, u Istri i *šeke*, pa opet *seke* na dubrovačkom području. Male hridi nad vodom mogu biti na murterskom području još uvijek *kalafatini*, možda i *čavlini*, dok im znaju oko Lastova i Mljeta još reći *mrkjente*. U prostranim komiškim lovištima su veće stijene često *kamiki*, a manje i drugdje ponekad jednostavno *kameni* ili, možda, *kamičići*. Pa sam mnogo toga što sam čuo već i zaboravio.

U našim tablicama svrstavanje je iskazano načinom zapisivanja: **OTOK** (>1.000.000 m²), **OTOČIĆ** (>10.000 m²). Sve druge sam ipak još pokušao podijeliti na »manje otočiće« i prave »hridi« (koje su zapisane sa * ili ** za sasvim male); razumije se da je to razlikovanje neprecizno. Hridi u priobalnoj graničnoj zoni zapisane su *kurzivom*. Hridi s prefiksom ☀ samostalno su stojeći »veći svjetionici«.

U tablicama su za sve nosive koji su preuzeti iz [2007] navedene *površine u m²* iz tog izvora, ili *u zagradama* za naseljene otoke i još neke, kojih nema u [2007], ali su u [2004].⁹ Za druge nosive je u toj koloni iskazano ako su preuzeti iz [1955].

U sljedećoj koloni prikazane su *visine u m*, iz različitih dostupnih izvora. Tamo gdje sam ih morao procijeniti sam, pred brojkom stavljam znak ~ za »približno« (uvažavajući da su katkad nepouzdanе i »službene« brojke). Procijenjene visine svjetionika i drugih umjetnih otočića zapisane su *0/X*, gdje je druga brojka visina platforme ili ploče (na kojoj mogu biti postavljeni još objekti, npr. svjetionik).¹⁰

Druge oznake: ↑ most; ↔ ≈ prevlaka ili nasip, uski ili plitki prolaz, zbog čega nešto *nije otok*; ☀ otočić s velikim austrougarskim svjetionikom.

Redoslijedi u tablicama teku uglavnom po jednostavnom geografskom načelu od NW prema SE, te od obale prema pučini, ali mogu i drukčije. Idealnog »sistema« za hrvatsko more nema. Administrativna pripadnost nije uvažavana, osim u osnovnoj raspodjeli u 6 skupina određenih teritorijem *županija*, koje se uglavnom podudaraju s tradicionalnom geografskom podjelom Jadrana.

ZBROJEVI

	<i>otoci</i>	<i>otočići</i>	<i>mali otočići</i>	<i>hridi</i>	<i>ukupno</i>
Istra / Pula	2	42	32	17	93
Kvarner / Rijeka	16	34	20	92	162
Sjeverna Dalmacija / Zadar	23	130	47	65	265
Srednja Dalmacija / Šibenik	17	161	46	38	262
Srednja Dalmacija / Split	11	51	27	79	168
Južna Dalmacija / Dubrovnik	10	102	55	107	274
UKUPNO	79	520	227	398	1224

Ako usporedimo naše podatke s onima iz drugih pregleda, čini se na prvi pogled da je naš zbroj manji od trenutačno najčešće korištenoga - 1244 iz [2007], koji bi se također trebao odnositi *samo na »nadmorske tvorbe«*. Glede toga ima nešto nejasnoća; [2007] se oslanja na [2004], gdje su u zbrojeve uključeni i »grebeni«. Detaljna usporedba nije moguća, jer ti popisi nisu u cjelini dokumentirani. No, možemo ustvrditi da s pomoću nekih objektiviziranih kriterija i s mnogo »rada« na terenu dobivamo veće brojke od dosadašnjih.

	<i>otoci + otočići</i>	<i>hridi + grebeni</i>	<i>UKUPNO bez grebena</i>	<i>s grebenima</i>
[1955]	718	389 + 78 = 467	1107	1185
[2004]	79 + 525 = 604	(564 + 78) 642	(1168)	1246
[2007]	78 + 519 = 597	641 [?]		1244 [?]
naš:	79 + 520 = 599	625	1224	

* U [1955] »otoci« i »hridi« još nisu razgraničeni po veličini.

* U [2004] ne razlikuju »hridi« i »grebene«, pa objavljene brojke uključuju i jedno i drugo (stoga navodim u zagradama brojke koje bismo dobili ako bismo ukupne podatke smanjili za toliko »grebena« koliko ih navodi [1955]).

* Kod »otoka« istupa [2007] jer tretira Lošinj kao jedan otok. Za »otočiće« su razlike veće od prikazanih, jer su u oba pravca.

A sada se moram, na kraju, još ispričati - jer se kod jadranskih otoka, otočića i hridi uopće ne radi o statistici i o brojevima.

Franček Drenovec
prosina 2012

⁹ Za najmanje hridi izračunane su površine obično prevelike (praktično bez utjecaja na ukupnu izmjerenu površinu otoka).

¹⁰ Hridi, znatno niže od 1m (u tablicama -1) polako nestaju.

Istra – Pula (Istarska županija)

1.	[1955]	-1	Šipar ** (Zambratija)	51.	5.703	-4	Pisulj
2.		0/4	☼ Paklena * (Umag)	52.	7.271	6	Kolona
3.	124.281	26	SV. NIKOLA (Poreč)	53.	5.244	4	Gustinja
4.	2.636	~2	Barbaran	54.	2.445	4	Porer / Porerić
5.	1.722	~4	Karbula	55.		0/3+	Kabula *
6.	1.788	~2	Sarafel				-----
7.	4.352	~3	Regata	56.	9.293	6	Sv. Marko
8.	963	-1	Žontujić / Galijot **	57.	62.511	15	GAZ
9.	2.409	~3	Žontuja	58.	44.133	7	OBLJAK
10.	1.031	~1	Butaceja **	59.	13.219	8	SUPIN
11.	6.271	~5	Altijež	60.	1.393	2	Supinić
12.	1.520	~3	Orada	61.	1.074.557	30	MALI BRIJUN
13.	16.650	~10	FRZITAL	62.	51.534	5	GALIJA
14.	[1955]	-1	Sridnji školj **	63.	36.677	8	GRUNJ
15.	1.784	~5	Bili školj	64.	193.806	9	KRASNICA / VANGA
16.	59.600	20	VELI ŠKOLJ (Vrsar)	65.	49.889	~5	PUSTI / MADONA
17.	1.300	~2	Reverol	66.	58.919	12	VRSAR
18.	8.707	~6	Školjić	67.	5.722.615	55	VELI BRIJUN
19.	7.741	10	Tovarjež	68.	125.962	18	SV. JEROLIM
20.	12.673	13	GUSTI ŠKOLJ	69.	78.212	8	KOZADA / KOTEŽ
21.	8.732	6	Tuf				-----
22.	3.760	~3	Figarolica	70.	36.259	24	ANDRIJA (Pula)
23.	5.123	~6	Lakal	71.	(31.883)	~3	KATARINA ↓
24.	64.468*	14	SALAMUN	72.	(123.233)	~2/8	ULJANIK ↓
25.	8.150	~1	Mrlučica **	73.		0/3	Lukobran Pula 1.* (S)
26.	8.031	~3	Cavata	74.		0/3	Lukobran Pula 2.*
27.	1.481	~5	Orlandin	75.		0/1	Lukobran Pula 3.* (N)
28.	5.371	~15	Galiner	76.		0/4+	Lukobran Pula 4.* (svjetionik)
29.	112.408	36	SV. JURAJ	77.	192.214	21	VERUDA
30.	2.930	~3	Galopun	78.	25.169	7	FRAŠKERIĆ
31.	29.923	10	LUNGA	79.	110.136	19	FRAŠKER
32.		0/2	☼ Mramori *	80.	24.581	6	FENOLIGA (Kamenjak)
33.	67.477	12	KUVRSAIDA ↓	81.	2.795	~3	Porer ☼
34.	28.522	14	FIGAROLA (Rovinj)	82.		0/6	☼ Albanež *
35.	1.618	~4	Figarolica	83.	14.407	~8	POMERSKI ŠKOLJIĆ
36.	124.193	23	SV. KATARINA	84.	18.734	~8	PREMANTURSKI ŠKOLJIĆ
37.	6.802	14	Banjol	85.	21.830	11	TRUMBUJA (Medulin)
38.	916	~1	Muntrav *	86.	124.559	6	BODULAŠ
39.	4.959	~3	Samer	87.	183.396	22	CEJA
40.	239.949*	~15	SV. ANDRIJA (I MAŠKIN)	88.	15.502	6	ŠEKOVAC
41.	1.298	~1	Mali Piruzi *	89.	169.954	8	FENERA
42.	5.175	~5	Veli Piruzi	90.	6.172	~3	Levanić
43.	22.473	7	STURAG	91.	67.955	11	LEVAN
44.	102.663	23	SV. IVAN	92.	771	-1	Sika ** (Ližnjan)
45.	5.153	~6	Sv. Ivan na pučini ☼	93.	574	-1	Seka ** (Luka Kuje, iza mola)
46.	19.383	2	PULARI				
47.	6.442	2	Revera				
48.	20.258	9	VEŠTAR				
49.	65.693	9	SESTRICA VELA				
50.	21.601	~6	SESTRICA MALA				

Dopune [2007]: nisu otoci: SALAMUN MALI (12), Vrsar ↔; MAŠKIN (16), Rovinj ↔ (Sv. Andrija i Maškin);
jesu otoci [kao u 2004]: KATARINA ↓ i ULJANIK ↓, Pula.

Dodano iz [1955]: Šipar srednji (Zambratija, Umag); Sridnji školj (Frzital, Poreč).

Neprihvaćeno iz [1955]: »Školjić« (Umag) je možda Kaštel Šipar kod Zambratije ↔ ili neka hrid S, koja više ne postoji; hrid Brlant između Orade i Frzitale (ispod hotela Delfin, Zelena laguna, Poreč) ↔; hrid Sv. Feliks (Valalta, Rovinj) ↔; hrid na rtu Seka (iznad Luke Budava, Kavran) sada je manji svjetionik; Šipar E i W (Zambratija, Umag), Veli školj i Mali školj (Červar, Poreč) i Sekica (Funtana) stalno su ili bar većinom pod vodom.

Dodano drugo: dugi mol sa svjetionikom na hridi Kabula na Brijunima N; 2 velika i 1 manji zidani blok te zaključna platforma sa svjetionikom na starom lukobranu Pula; 3 svjetionika.

[DRUGO: gomila kamenja iza mola u Staroj Savudriji; hrid Garofulin pred lukom Umag; »Frzital mali« ≈ (Poreč); »Orlandin mali« ≈, veliki betonski blok na gradskoj plaži u Vrsaru; manje hridi uz Muntrav, Samer, Mali i Veli Piruzi i Reveru; ostaci 2 starih molova (≈) na rtu Mrtulin, Peroj; veliki blok starog mola ≈ ispod tvrđave na Malom Brijunu E, mali otočić ≈ u ribnjaku na Velom Brijunu E, odlomljeni blok mola ≈ na Kozadi; velika zidana bitva kod Uljanika, 2 goleme lučka bloka u Fiželi (Pula); manje hridi uz Fraškeric N i Frašker S, te u prolazu; 2 porušena mostića pred pomerskim ribnjakom; visoki stup (~7) ≈ i još jedna veća stijena ≈ u Veloj Kolombarici na Kamenjaku; Istra E: 3 velike hridi (≈) oko rta Vinjole ispod Duge uvale; otočić trsa na dnu zaljeva Raša je u plimi pod vodom; skupina malo većih stijena (≈) na Crnoj punti i još jedna ≈ u u. Vošćica E (Koromačno); velika stijena sa svjetionikom (~8) ≈ i još jedna veća ≈ na rtu Kušija ispred u. Plomin; veća hrid u u. Brestova N.]

→ U Nacionalnem parku Brijuni zabranjen je pristup na sve otoke, osim na Veli i Mali Brijun, Sv. Jerolim i Kozadu.

Istra – Pula: OTOCI: 2 OTOČIĆI: 42 MALI OTOČIĆI: 32 HRIDI: 17 UKUPNO: 93



Korniza

Kvarner – Rijeka (Primorsko-goranska županija)

1.	[1955]	~3	Rt Cesara * (Medveja)	14.	~3	U. Vela Draga * (N od u. S.)
2.	[1955]	~5	Vela grota * (Kraj kod Medveje)	15.	~3	U. Smokovac * (N od u. P.P.)
3.	(405.705.293)	648	CRES	16.	~2	U. Pod Predošćicu *
4.		~5	Sv. Blaž 1 * (S od rta)	17.	[1955]	~4 Rt Arcić * (S)
5.		~3	Sv. Blaž 2 * (S, između 2 stupa)	18.		~2 U. Mezulin * (u zaljevu)
6.	3.014	~7	Zaglav ☀	19.	[1955]	~15 Rt Fratar 1 * (S)
7.	[1955]	~5	U. Sv. Ivan * (Lubenice S)	20.	[1955]	~5 Rt Fratar 2 * (još S)
8.	43.297	9	VISOKI	21.		~5 U. Lukovac * (S od uvale)
9.		~5	U. Mikalj * (Ustrine)	22.		~15 Rt Sv. Duh * (N)
10.	2.549.702	65	ZEČA	23.	81.047	10 ČUTIN VELI
11.	16.771	~7	PREGAZNIK	24.	3.141	~6 Čutin mali
12.		~4	Rt Moganjić * (S)	25.	330.186	11 TRSTENIK ☀
13.	10.878	~2	MIŠAR	26.		~2 Pristanište *
			-----	27.	2.271	~2 Vanula * (van Ula, Punta Križa)
				28.	1.968	-1 Podolci ** (u. Jaz, P. Križa W)

Dopune [2007]: Cres.

Dodano iz [1955]: 2 velike hridi S od Medveje (»Vela stina i još 1, N od Brseča«); golema hrid u u. Sv. Ivan pod Lubenicama; velika hrid na rtu Arcić, i 2 na rtu Fratar (»N od u. Jelovica«) na E obali Cresa kod Plavnika.

Neprihvaćeno iz [1955]: »2 hridi S od rta Zaglav«: tamo je golema stijena u u. Sv. Ivan pod Lubenicama i ništa drugo; »hrid S od rta Moganjić«: tamo nema ništa takvo; široka hrid Seka kod Zeče W u plimi je pod vodom.

Dodano drugo: Cres W: na sjeveru 2 velike hridi S od rta Sv. Blaž, a na jugu lijepi stupić u u. Mikalj pod Ustrinama, te velika hrid N od svjetionika na Zeči; Cres E: veće hridi na 3 mjesta pod Predošćicom N, a na dugoj pustoj obali S od rta Tarej još jedna u u. Mezulin, i 2 velike iznad rta Sv. Duh; sasvim odvojena velika hrid u Pristaništu N na Trsteniku.

[DRUGO: pojasi hridi i kamenja između Medveje i Rijeke, među kojima istupaju: dvostruki stupić pod hotelom Park i mala trostruka hrid pod h. Bristol u Lovranu, nekoliko većih između Ike i lčića, u Opatiji 2 stijene ispod Grand hotela i skupina ≈ pod h. Ambasador i još 1 veća ≈ v u. Lipovica N, te 2 ispod kampa Preluk; Cres W: 2 zidane bitve ≈ u Porozini; 1 manja hrid N od svjetionika na rtu Prestenice; velika markantna glava ↔ na rtu Sv. Blaž i lijepa mala hrid na plaži, veća skupina N (»Oplovci«), a prema S još 2 stupa oko »Sv. Blaža 2« (~7 ↔, ~5 ≈) i još jedna skupina S; »Otok Martinski« ↔ Cres; nekoliko manjih hridi S od rta Pernat prema Valunu; manje hridi u u. Vrutek i pod rtom Breg, N od Martinšćice; još 1 hrid u u. Mikalj i još 1 veća ≈ pod rtom Moganjić na Zeči; zidane bitve u Martinšćici, Slatini, Osoru i kampu Bijar; Cres E: 2 golema tornja ≈ na rtu Grota (~12, ~10); pojasi manjih hridi uz svu E obalu, rjeđe oko Punta Križe, i sa mnogim većima od rta Tarej do u. Mezulin, među kojima istupaju: 1 ≈ N od rta Papratni, 1 iznad u. Valenčev, 1 ≈ u luci Beli, 1 ↔ na rtu Kruna, 2 u Veloj dragi i 2 pod Predošćicom, još 1 velika pod Crvenom stijenom kod rta Arcić i još 2 prema S u u. Mezulin, 2 lijepi između u. Pržuni i Malog boka; na Trsteniku još široka niska hrid SE; veća hrid uz Vanulu E i golema stijena Zaklopa ↔ na rtu Kolorat, Punta Križa.]



Hridi Matanovo, Krk

1.	(52.573.114)	588	LOŠINJ ↓	15.	(21.792.977)	242	MALI LOŠINJ ↓
2.	725	~1	Školjić * (rt Osor)	16.	783.666	50	KOLUDARC
3.	1.739	~2	Karbarus	17.	87.860	19	MURTAR
4.	6.441	~8	Osir mali	18.	48.592	15	ZABODASKI
5.	70.203	53	OSIR VELI				-----
6.	(16.875.910)	132	UNIJE	19.	1.431	-1	Žnjorcak **
7.	33.740	12	SAMUNČEL	20.	405.646	13	ORUDA
8.	4.889	~3	Školjić	21.	3.204	-1	Blitvar **
9.	16.596	4	MIŠNJAK	22.	50.167	6	PALACOL
10.	18.819	4	GALIJOLA [☼]	23.		0/1	☼ Bik *
11.	(1.182.335)	59	VELE SRAKANE	24.	1.055.151	30	VELE ORJULE
12.	(605.481)	40	MALE SRAKANE	25.	335.780	11	MALE ORJULE
13.	1.657	~2	Šilo	26.	39.953	26	TRASORKA
14.	(3.771.587)	98	SUSAK ☼	27.	6.395	~5	Školjić
				28.	(5.508.490)	91	ILOVIK
				29.	209.506	38	KOZJAK
				30.	956.393	62	SV. PETAR

Dopune [2007]: Lošinj, Mali Lošinj, Unije, Vele i Male Srakane, Susak, Ilovik. LOŠINJ je sastavljen od 2 otoka (prijekop Privlaka); tako je navedeno i u [2004]; tamo je ime sjevernog otoka Veli Lošinj, u gornjoj tablici rađe Lošinj.

Dodano drugo: 1 svjetionik.

[DRUGO: 2 veće hridi S od u. Malfred na W obali Lošinja ispod Osorščice; 2 zidane bitve u luci Sv. Jakov, široka niska hrid ≈ i još nekoliko manjih stijena i betonskih blokova ≈ u naselju Bučanje kod Nerezina; nekoliko većih balvana (≈↔) na S rtu u. Zasmokve na Unijama; 2 (+2 ≈) betonska stupića u prolazu Boka falsa, Mali Lošinj; otočić rt Cirka (~4) ≈ Male Orjule.]



Krk

1.	6.542	4	Sv. Marin (Novi Vinodolski)	-----			
2.	(405.218.994)	568	KRK ↓		25.	~3	U. Lagdimor * (E od Valbiske)
3.	705.634	102	SV. MARKO ↓		26.	72.426	6 KOŠLJUN
4.	???	~1	Selehovac *		27.	[1955]	-1 Puntarska Draga ** (S)
5.		~4	U. Slivanjska * (Rudine Čižići)		28.		~12 U. Majta * (W pred u. Majta)
6.	4.816	~5	Veli školjić (Soline)		29.		~15 Lisičnjak (unutar u. Majta)
7.	1.830	~2	Mali školjić		30.	[1955]	~7 Biškupići * (E pred u. Majta)
8.		~5	U. Murvenica * (Šilo)		31.		~2 Biškupići 2 *
9.		~4	Vrbnik ** (stupić iza lukobrana)		32.		~1 U. Oprna 1 * (W od »2«)
10.		~6	U. Pod Črnice *		33.		~4 U. Oprna 2 * (W od kampa Škrila)
11.	[1955]	~4	Kamenjak * (rt Glavina)		34.	60.172	9 GALUN
12.		~1	U. Slivno/Vinca * (S od rta G.)		35.		~1 Galun W *
13.		~2	U. Zavrtnica *				
14.		~4	U. Smokva * (N)		36.		~2 Zala Draga * (W)
15.		~4	U. Kanali * (N)		37.		~1 U. Crikvena *
16.		~4	U. Jasenova * (W od rta Sidro)		38.	[1955]	~2 Rt Bracol 1 *
17.		~3	Matanovo mali * (Mala luka)		39.		~2 Rt Bracol 2 *
18.	900	~8	Matanovo *		40.		~2 U. Bracol * (E)
19.	55.681	12	ZEČEVO / ZEC		41.	[1955]	~4 Hridi 1 * (rt Škuljica)
			-----		42.		~2 Hridi 2 *
20.	8.637.122	194	PLAVNIK		43.	12.756.459	357 PRVIĆ
21.	55.042	23	MALI PLAVNIK		44.		~10 Rt Medvije * (Prvić N, E od rta Š.)
22.		~5	Mali Plavnik mali * (N)		45.	[1955]	~5 Školjići * (rt Stražica)
					46.	918	~5 Njivice * (Prvić S, rt Njivica)
23.	43.840	~7	KORMATI MALI		47.		~7 U. Kozja * (E od Njivica)
24.	45.724	10	KORMATI VELI				

Dopune [2007]: Krk; *nisu otoci:* Selehovac 2 (Sv. Marko): ≈; Crni (Mali školjić, Soline): ≈; »druga od hridi Njivice« na Prviću ([1955]: »hrid N od hridi Njivice«) možda je hrid blizankinja na obali ↔ ili sasvim mala hrid odmah N od velike, drugoga tamo nema; »2 hridi Kamenjak na području općine Baška (867 in 190 m2)« može se odnositi samo na neku od skupina koje su uključene u tablicu.

Dodano iz [1955]: veliki Kamenjak, W od Glavine (NE obala Krka); široka niska hrid u Puntarskoj Dragi S; stup Biškupići pred u. Majta, W od Stare Baške; E od Stare Baške, veći od dva otočića pod rtom Bracol; najveća od »Hridi« na rtu Škuljica pred Baškom; markantni Školjići ispod NW rta Prvića.

Neprihvaćeno iz [1955]: hridi Ded i Baba u Bakarskom zaljevu pregazila je koksara Bakar; »hrid SV. ANTON« (~6, Klenovica, Novi Vinodolski): ↔; hrid u u. Vodotoč (kamp Pušća, Omišalj) u plimi je pod vodom.

Dodano drugo: *Krk NE:* golema hrid u u. Slivanjski, W od zaljeva Soline; veliki stup u u. Murvenica, E od Šila; mali stupić na plažici iza lukobrana pod Vrbnikom; lijepa visoka hrid na plaži Pod Črnice, E od Vrbnika; hrid u u. Slivno, S od Glavine, i dalje S, manja udaljena hrid ispod u. Zavrtnice, i dalje SW još 3 veće ispod stijena Dinjiške, i na kraju još jedna velika, samostalna hrid u »hridima Matanovo«; *Krk W:* veliki stup uz Mali Plavnik N; velika hrid u u. Lagdimor, E od Valbiske; *Krk S:* masivan toranj W ispred u. Majte (Punat), nasuprot Biškupića, golema, obrasla glava Lisičnjak u samoj uvali, a ispred uvale E još jedna velika ploča kod Biškupića; dalje E, markantna velika hrid W od u. Oprna (kamp Škrila), i još jedna manja od nje W; odvojena široka hrid na Galunu W; velika stijena W od Zale Drage (E od Stare Baške), i još jedna malo dalje pred u. Crikvena; još drugi od otočića na rtu Bracol, a ispod njih E još jedna veća hrid uz kraj; još drugi od »Hridi« na rtu Škuljica; *Prvić:* veliki stup NE na rtu Medvije, i veća hrid u predjelu u. Kozja, E od Njivica.

[DRUGO: *obala:* stari betonski blok na kupalištu u Selcima; veća hrid ≈ E ispod u. Slana, još 1 dalje E i 1 ≈ u u. Jasenova; pojedinačne manje hridi i stari toranj (~5) na kupalištu u predjelu Novog, manje hridi u luci Povile; 2 na rtu Čardak ispod Smokvice; hrid u kampu Kozica (Sibinj); *Krk NE:* mnogo većih hridi sve od Voza do Glavine i u manjem broju još dalje, između kojih istupaju: 3 veće N od u. Tambišnice; još nekoliko manjih u u. Slivanjski i Lončarici (Rudine, Čižići); široka plićina u zaljevu Soline W, »Crni« ≈ (svjetionik) i još 1 malo veća hrid uz Mali školjić; nekoliko manjih hridi pod kampom u Šilu, široka niska hrid na sredini u. Pasjak te 1 velik ↔ i 1 mali stupić uz kraj, još 1 veća hrid u u. Murvenica N, te 3 stupa i još nekoliko stijena S; veća skupina S od u. Petrina; manje hridi i bitve u u. Sv. Marak, pojas hridi S od rta Rasohe; još 1 mala hrid iza lukobrana u Vrbniku; 1 ≈ u u. Sv. Juraj; 2 na rtu Tenki i 1 E; »Kamenjak mali« (~3) i pojas kamena ≈; još 3 manje hridi uz najveću u u. Slivno (S od Glavine) i 1 na dnu zaljeva; lijepa hrid ≈ S od Zavrtnice; još 2 veće ≈ oko najveće N od u. Smokve; *Krk W:* još hridi uz Selehovac E ≈ i W ↔; krajnja stijena ≈ u u. Pesja, Omišalj; 7 golemih lučkih blokova u kompleksu Zaglav-Dina; 2 veće hridi u uvali E od Glavotoka; 1 N od u. Vela Jana i 2 ≈ N od u. Torkul (Pinezići) i još 1 u u. Lagdimor; veća hrid na Plavniku na rtu Madona i dosta manjih (≈) S, dok su oko »Malog Malog Plavnika« još 1 visoki stup ≈ i 2 veće hridi; na S kraju Kormata (K. veli) je još jedan veliki odvojeni dio ≈; *Krk S:* mnoge veće hridi uz svu obalu S od Glavotoka, više prema Krku i još više prema Puntu i dalje do rta Škuljica, između kojih istupaju: 2 bitve ≈ u Puntarskoj Dragi N i 2 S; 2 manje hridi pod rtom Negri; mala hrid pod Lisičnjakom u u. Majta i 1 nasuprot; 3 veće i 1 mala u u. Drenova; nekoliko većih (≈) u kampu Škrila; još jedan odvojeni dio široke hridi uz Galun E; skupina 3 stijena ≈ W od Zale Drage, još 1 velika ≈ i 3 manje W od rta Bracol, 2 skupini većih W od rta Škuljica i još treći, najmanji od »Hridi« na rtu; pojas manjih hridi Baška Zarok, 2 male ≈ u Bunculuki S, 2 velike ≈ na plaži Storišće i 1 ≈ u Veloj luci NE; *Prvić:* manja hrid uz Školjić i 1 kod hridi Njivice; još nekoliko manjih hridi uz Prvić N in S.]

1. (86.144.949*) 408 RAB		-----	
2.	1.500 ~5	Školjić (Lopar, u. Stojan)	34. 6.376.875 225 GRGUR
3.	[1955] ~2	Školjić mali *	35. ~10 U. Zašorga *
4.	~1	Rt Šilo *	
5.	??? -1	Balina ** (u. Podšilo)	36. 4.538.711 227 GOLI
6.	??? ~1	Školjići 1 * (u. Zastolac E)	37. 597 ~8 Macinj *
7.	[1955] ~1	Školjići 2 * (srednji)	38. 143 ~2 Macinj mali *
8.	-1	Školjići 3 ** (W)	39. ~4 Glavina * (NW od G.)
9.	10.265 ~7	STOLAC (u. Stolac)	40. [1955] ~2 Tanki rt * (u. Senjska)
10.	[1955] ~5	Stolac 2 (E)	41. 4.006 ~3 Galebovi otoci 1 *
11.	~1	Stolac 3 * (W)	42. 7.693 ~8 Galebovi otoci 2
12.	[1955] ~1	Rt Stolac 1 *	43. 13.410 ~8 MALI GOLI
13.	-1	Rt Stolac 2 *	44. [1955] ~5 u. Tetina * (E od pristaništa)
14.	6.431 ~6	Kaštelina (San Marino)	-----
15.	~3	Kaštelina mala * (S)	
16.	6.289 12	Lukovac	
17.	~7	Medova buža * (San Marino W)	45. 2.138 ~4 Boljkovac (Gonar)
18.	[1955] ~2	Rapost * (Kamenjak)	46. 136.466 35 MAMAN (Supetarska draga)
19.	501 ~3	Njivica *	47. 11.938 ~15 SRIDNJAK
20.	~2	Rt Glavina *	48. 21.569 21 ŠAILOVAC
21.	[1955] ~3	Krklant *	49. ~4 U. Tunera * (Gornja S. Draga)
22.	[1955] ~3	Krklant mali * (S)	-----
23.	~3	U. Vidilaka 1 *	
24.	~2	U. Vidilaka 2 * (S)	50. 9.768 ~12 Sv. Juraj / Tunera (Rab)
25.	50.416 25	LUKOVAC (MAG)	51. 0/2 ☼ Frkanj *
26.	3.000 12	Mag	52. 4.611.518 117 DOLIN
27.	- ↑ - ~12	Mag mali 1	53. 2.833 ~5 Školjić veli *
28.	~3	Mag mali 2 *	54. 1.559 ~3 Školjić mali *
29.	- ↑ - ~6	Mag mali 3 *	55. ??? ~2 Pohlib *
30.	~3	Mag mali 4 * (uz rt)	56. 94.954 6 VELI LAGANJ
31.	~4	Mag mali 5 * (uz rt)	57. 11.786 ~3 MALI LAGANJ
32.	~7	Grič * (S od Maga)	
33.	0/3	☼ Glavina * (Mišnjak)	

Dopune [2007]: Rab; nisu otoci: MIŠNJAK (~8): ↔; Lončina (rt Kaštelina, Kampor) je samo još mala, zarđala bitva.

Dodano iz [1955]: Školjić mali (u. Stojan), Zastolac 2, Stolac 2, hrid kod rta Stolac (Lopar); Rapost, Krklant, »Krklant mali« (Kamenjak); Tanki rt, u. Tetina (Goli).

Neprihvaćeno iz [1955]: Balina 2 + 3: široki greben Balina je iznad vode još samo u 1 točki, pa i tu jedva; hrid kod rta Saramić ≈; stijena u u. Markonj (Goli) ≈; lijepa obrasla hrid (~3) na Mamanu W ≈; hrid Čapljina (Dumići, Donja Supetarska Draga) u plimi je pod vodom; »hrid kod u. Matovica« na Suhoj punti, Kampor, ispod hotela Karolina ≈.

Dodano drugo: odvojena špic rta Šilo (Lopar), još 1 niska, a duga hrid u u. Zastolac, još treći u lancu Stolac, prema W; još 1 hrid pod rtom Stolac; sasvim samostalna »Kaštelina mala«, S od Kašteline; velika, obrasla glava u Medovoj buži u stijenama W od Rajske plaže u San Marinu; veća hrid E od rta Glavina pod Kamenjakom, »Hrid« i još jedna S od u. Vidilaka; još jedna odvojena hrid u užoj skupini Maga, 2 veće hridi S od uže skupine Maga, na rtu poluotoka Grič, te velik, sasvim odvojen stup na vanjskoj obali poluotoka; visoki stup u u. Zašorga na Grguru; markantan stupić E od Macinja pod vrhom Glavine na Golom; sasvim odvojena velika, obrasla hrid E od u. Tunere na kraju Gornje Supetarske Drage; 2 svjetionika.

[DRUGO: zidana bitva u Loparu, stupić ≈ na rtu Lopižina; Rt Stojan (12) ↔ i još 2 veće hridi ≈ u u. Stojan; još 2 mala »školjića« (≈, ↔) u u. Saramić, dvostruka hrid ≈ na rtu Saramić; kod Školjića Zastolac su još 1 mali ≈ u nizu E i 1 u srednjem nizu; »Stolac 3« (mali) je dvostruki ≈; još 1 hrid na rtu Stolac, 3 ispod Kašteline N, 1 ispod Lukovca S; nekoliko manjih hridi ispod Medove buže i W; ispod stijena Kamenjaka veća hrid ≈ N od u. Siče, stupić E od Raposta, manje hridi ≈ u u. Dolac i u u. Ilo (rt Njivica), Krklant je trostruki ≈; dalje od Krklanta slijedi nekoliko pojasa hridi i kamena do u. Vadiškala kod Lukovca, između kojih istupaju: 3 veće oko južnog Krklanta, skupina oko »Hridi« E od u. Vidilaka, skupina na Plitkom rtu i E; [niz Maga, od N prema S, sastavljaju: Mag, Mali 1 + stupić (~3) ≈ + mala hrid, Mali 2, istočno Mali 3, a malo dalje S na rtu poluotoka Grič, Mali 4 i 5]; velika betonska bitva u Mišnjaku; Grgur: Rt Tanki (~4) ≈, 3 male hridi u u. Smokovi i još nekoliko N i S ≈; Goli: velika hrid ≈ E od Macinja, 1 velika ≈ i 1 manja u u. Markonj, 2 ≈ veće u u. Mala Senjska, lijepa mala hrid N od Galebovih otoka i 1 na špici Malog Golog; lijepa široka hrid N od Šailovca ispred Supetarske Drage, 2 skupine malih hridi oko zadnje plaže u Gornjoj S. Dragi i još 4 ispred u. Tunera; zidana bitva na hridi ≈ i još 1 ispod hotela Padova v Rabu; još nekoliko većih stijena levo i desno oko Suhe punte (Kampor).]

Kvarner – Rijeka: OTOCI: 16 OTOČIĆI: 34 MALI OTOČIĆI: 20 HRIDI: 92 UKUPNO: 162

Sjeverna Dalmacija – Zadar (Ličko-senjska i Zadarska županija)

1.	18.481	26	LISAC (Sv. Juraj)	37.	11.244	18	ŠESTAKOVAC 1.
2.		~2	Prizna * (u. Vičuša N)	38.	7.355	~10	Šestakovac 2.
3.	[1955]	-1	Kovač ** (Karlobag Cesarica)	39.	2.711	~6	Šestakovac 3.
4.	[1955]	~3	Mali greben * (K. Ribarica)	40.	[1955]	~1	Šestakovac 3. mali *
5.	[1955]	~3	Crikveni gaj *	41.	2.262	~3	Šestakovac 4.
6.	[1955]	~3	Konj * (Lukovo Šugarje)	42.	1.600	~4	U. Slana
7.	3.242	~1	Orlić * (Ražanac)	43.		~8	U. Starca *
8.	45.547	~10	RAŽANAC MALI	44.	[1955]	~3	Rt Santiš * (S)
9.	3.119	~3	Donji školj	45.		~2	Beriknica * (u. Ručica, Metajna)
10.	77.183	~10	RAŽANAC VELI	46.	2.763	2	Veli školj * (Paški zaliv)
11.	[1955]	~3	Škrpelji * (Seline, Starigrad)	47.	381	-1	Karavanić *
12.		~1	Škrpelji 2 *	48.	???	-1	Karavanić 2 **
13.	[1955]	~2	Veli školj (Posedarje)	49.	???	-1	Karavanić 3 * (najveći)
14.	[1955]	~1	Mali školj	50.	???	-1	Karavanić 4 *
15.	[1955]	~2	Veli školj / Zališće * (Maslenica)	51.	259.702	23	DOLFIN
16.		~4	Zrmanja *	52.	13.751	~4	MALI DOLFIN
17.	[1955]	~1	Gajina * (Novigrad)	53.	9.630	1	Mišnjak
18.	[1955]	~2	Karinski školj	54.	8.502.796	65	MAUN
			-----	55.	2.052.868	54	ŠKRDA
19.	(284.181.553)	349	PAG ↓	56.	40.867	~7	BRUŠNJAK MALI
20.	[1955]	~6	U. Mrzlanovica 1 * (St. Novalja)	57.	181.802	19	BRUŠNJAK VELI
21.	[1955]	~5	U. Mrzlanovica 2 *	58.	48.977	8	LUKAR
22.		~4	U. Mrzlanovica 3 *	59.		0/1	☼ Kanal Nova Povljana *
23.	1.653	~4	Triget * (St. Novalja, rt Deda)	60.		0/1	☼ Greben Prutna *
24.		~4	U. Koromačna * (E od Trigeta)	61.	[1955]	~2	U. Dinjiška * (nasuprot Miškovića)
25.	1.037	~4	U. Svetojani *	62.	147.828	22	SIKAVAC VELI
26.	2.755	~10	Žigljen	63.	135.629	12	SIKAVAC MALI
27.		~2	U. Vela luka 1 *	64.	80.639	~4	MIŠJAK
28.		~4	U. Vela luka 2 *	65.		0/1	☼ Mišnjak NW *
29.	502	~1	U. Triluke *	66.	[1955]	-1	Ljubačka vala **
30.	1.600	~7	Zakučenica	67.	(22.075.764)	116	VIR ↓
31.	???	~2	Zakučenica mala *	68.	87.906	~1	ŠKOLJIĆ
32.	???	~3	U. Gornja Slana * (rt Gvardijola)	69.	[1955]	-1	Volovak ** (Nin, Sabunike)
33.	???	~3	Vratolom *				
34.		~3	Gaće / Bambini * (Paška vrata N)				
35.	6.172	~12	Maškalić veli (Paška vrata S)				
36.	2.367	~3	Maškalić mali				

Dopune [2007]: Pag, Vir; *nisu otoci:* »skupina 4 minijaturnih hridi u širem prostoru Velog školja« u Paškom zaljevu: Veli školj je dvostruki ≈, dok su E i W još samo 2 neznatne hridi, od kojih je W u plimi pod vodom; Mažunel, N od Dolfina je pod vodom; Zababe (rt Gaj Novalja) ≈; »2 male hridi NW od Mišnjaka« (Mandre): samo dugački jezik stijene i kamena ≈; »Otok ZEČEVO« (Vrsi) (26) ≈; *nedostaju sve*, sasvim nesporne hridi oko Karlobaga i Starigrada te u Novigradskom i Karinskom moru.

Dodano iz [1955]: Kovač, Mali greben, Crikveni gaj (Karlobag); Konj (Lukovo Šugarje); Škrpelji (Starigrad); Veli školj, Mali školj (Posedarje), Zališće (Maslenica), Gajina (Novigrad), Karinski školj; »2 hridi W od rta Deda« u Staroj Novalji (poluotok Lun, u. Mrzlanovica); »Šestakovac 3 mali« (u [1955] Šestakovac 4, dok je otočić ispred u. Slana Šestakovac 6 – tako da ih je šest); Rt Santiš (S od u. Santiš, iza Dinjiške); hrid u u. Dinjiški; niska hrid u pijesku Ljubačke vale; Volovak (Nin, Sabunike).

Neprihvaćeno iz [1955]: »hrid Babe, rt Gaj« + »hrid Zababe u u. Mihovilje« (Novalja): tamo je samo široka hrid Zababe ≈ i ništa drugo; još jedna hrid u Posedarju, osim Malog školja: ničega takva nema (osim jedne potopljene pličine E, označene štapom); »hrid Jazina« možda je potopljena pličina Mali školj / Rustvina u Maslenici E, drugoga tamo nema; »3 hridi u u. Dinjiški«: veća hrid, ne ≈, je samo 1, ona nasuprot Miškovića; »2 hridi u u. Plemići«: tamo je samo još 1 gomila kamena, koja je u plimi pod vodom; »2 hridi u u. Ljubački«: tamo je samo još 1 gomila kamena, jedva iznad vode.

Dodano drugo: velika hrid S od Prizne na ulazu u u. Vičuša; široka hrid »Škrpelji 2« (Seline, Starigrad); velika hrid na ulazu iz Novigradskog mora u kanjon Zrmanje; još treći visoki stup u u. Mrzlanovica ispred Stare Novalje; velika stijena u u. Koromačna, pola milje E od Trigeta (Stara Novalja); 2 stupa na N Vele luke (u Velebitskom kanalu iza Zubovića); stupić s lijepim domaćim imenima (Gaće, Bambini) ispod stijena N obale Paških vrata, nedaleko od rta Krištofor; veliki stup u u. Starca N (S od u. Slane kod Šestakovaca); jedini veći odvojeni balvan na plaži Beriknica u u. Ručica iza Metajne; 3 svjetionika.

[DRUGO: *obala*: hrid u u. Bunica N iznad Senja; Sika od Malina ispred u. Žrnovnica, S od Sv. Juraja, većinom iznad vode; »Crikveni gaj mali«; »Konj mali«; 2 male zidane bitve u Tribunj Šibuljini N, 2 ≈ u Ražancu; još 1 velika odvojena hrid i nekoliko manjih ≈ u Škrpeljima, manja hrid kod »Škrpelja 2«; Sv. Duh Posedarje ↔↓, 4 velika stara lučka bloka ↓ u Maslenici, »Mali školj / Rustvina« u Maslenici E, rijetko iznad vode, još 1 manja hrid ≈ ispod u. Zališće, još nekoliko većih stijena (≈) na rtu Sv. Nikola ispred Novigrada, te 2 skupini E u u. Ladina; mala hrid pod Karinskim školjem i još 1 u Vruljama; *Pag E*: velika hrid ≈ u u. Pecašna N od Žigljena; pojas manjih hridi (≈) N od Vele luke i 1 u samoj uvali; pojas manjih hridi (≈) N od Zakučenice; 1 u u. Gornja Slana N; »Bambino mali« ≈ i u blizini još jedna manja hrid u Paškim vratima; »Maškalić 3«; manje hridi (≈) na svim šestakovcima, više na zadnjem ispred u. Slana; veća stijena N od u. Starca i još veća ≈ u u. Mavra S, te 3 manje S na Čistom rtu (sve N od u. Santiš); *Paški zaljev*: drugi balvani na plaži Beriknica [redoslijed: ↔ ~5, ~2 ≈ ~10 ≈ ~6 i još 3 manje stijene], te skupine manjih hridi (≈) dalje do u. Slana i pojedinačno još do rta Krištofor; na kraju lanca Karavanica još je jedna manja hrid ispod stijene u Zubovićima; još nekoliko skupina hridi na W rubu zaljeva od Paga do kraja Bošane, veća hrid ≈ pod Sv. Markom i još 2-3 dalje prema plaži Sv. Duh; *Pag W*: lijepa mala hrid »Perokakala« S od kampa Vidasi, N od Novalje; Zababe ≈ Punta Gaja Novalja, a ispred rta 1 zidana bitva; otočić Mišnjak (Mandre): dugi jezik stijene i kamena ≈ NW i široka hrid SE, u plimi pod vodom; široka niska hrid ≈ uz Mali Brušnjak E; zidana bitva u Košljunu; *Pag S*: u. Dinjiška: još 1 manja hrid nasuprot Miškovića (E od najveće), a E od Miškovića prema Fortici 1 velika ≈ i 1 manja, i dalje još nekoliko malih i 1 veća ≈, te manja hrid na S rtu uvala; NIN (~3) ↔, pličine ispred Nina (Ninsko blato); 2 stare zidane bitve ispred Virskog mosta, 3 ispred Školjića, 2 ostatka bitvi E; otočići trave uz Školjić W.]

1.	(26.142.083)	74	OLIB	28.	3.782.313	102	ŠKARDA
2.	201.323	~2	MOROVNIK	29.	8.967	18	Križica vela
3.	37.337	2	ŠIP	30.	853	~5	Križica mala *
4.	17.496	2	KURJAK	31.	(9.735.641*)	175	IST
5.	946	-1	Fučin **	32.	116.704	19	VODENJAK
6.	1.091.094	37	PLANIK	33.	7.165	~6	Sestrica mala
7.	79.785	3	PLANIČIĆ	34.	13.331	9	SESTRICA VELA
8.	24.674	7	POHLIB	35.	13.369	6	DUŽAC

9.	(14.270.576)	83	SILBA	36.	554	~5	Funestrata *
10.		0/3	☼ Veli brak *	37.	1.339	~5	Galiola *
11.		~3	Školjić / »Sicilija« * (Vela stina)	38.	37.764	17	ČRNIKOVAC
12.		0/-1	Benzina ** (Južni arat)	39.	59.590	33	MASLINJAK
13.	138.859	38	GREBEN JUŽNI	40.	11.998	~10	KAMENJAK
14.	82.160	58	GREBEN SREDNJI	41.	5.937	~4	Benušić
15.	135.655	48	GREBEN ZAPADNI	-----			
16.		~2	Sike od Grebena 1 *	42.	(22.180.684*)	148	MOLAT
17.		~2	Sike od Grebena 2 *	43.	19.068	11	KNEŽAČIĆ
18.		~4	Sike od Grebena 3 *	44.	58.345	29	OBLJAK

19.	(8.665.480)	90	PREMUDA	45.	745.407	51	TRAMERKA
20.	93.264	6	GRUJICA ☼	46.	157.825	41	TRAMERČICA
21.	163.511	19	STROŠNJAK / LUTROŠNJAK	47.	96.332	26	BRGULJSKI OTOK
22.	48.354	20	KAMENJAK	-----			
23.	11.973	~7	HRIPA	48.	9.325	8	Rižnjak
24.	47.455	8	MASARINE	49.	1.669	~1	Krivnjak *
25.	6.727	~2	Plitka sika	50.	631	-1	Sičica **
26.	3.275	~1	Bračić	51.	8.156	~5	Lušnjak
27.	482	~1	Mali Bračić *	52.	4.543	~7	Mladinj

				53.	80.132	21	TOVARNJAK
				54.	586	~6	Bivošćak
				55.	2.107	~7	Kamenjak
				56.	3.435	~5	Trata
				57.	9.339	6	Vrtlac

Dopune [2007]: Olib, Silba, Premuda, Ist, Molat;

nisu otoci: Skrivalica (~2, Prolaz Zapuntel, Ist): ≈; »Hrid« u u. Solinska (~1, Molat E): ≈.

Dodano drugo: Školjić (»Sicilija«) ispod Vele stine, N od u. Sv. Ante na Silbi; blokovi starog svjetionika »Benzina« na Južnom aratu Silbe; 3 velike hridi na krajnjoj špići Zapadnog Grebena; 1 svjetionik.

[DRUGO: *Silba*: zidana bitva ↔ i još jedan manji betonski blok u Žaliću; još jedna veća hrid (»Buona sera«) in mnoge manje (≈) ispod Vele stine, a malo dalje S »Grafulin od Škara« ≈, dok u u. Sv. Ante 4 zidane bitve ↔ i 2 malo veće stijene ≈; *Premuda*: jezik Masarine S ≈, Bračić S ≈; *Ist*: lijepa hrid W od Funestratale.]

1.	(113.309.409*)	338	DUGI	35.	38.460	23	KUDICA
2.	10.417	~2	LAGAN / LAGNIĆ MALI	36.	88.203	40	FULIJA
3.	21.640	~2	LAGAN / LAGNIĆ VELI	-----			
4.	4.267	~6	Baričevac	37.	391.674	16	KRKNATA
5.	63.870	33	GOLAC	38.	41.885	24	KRAVA
6.	189.434	37	BRŠČAK	39.	39.834	29	TUKOŠČAK
7.	122.572	46	MALI TUN	40.	79.184	21	MRTONJAK
8.	2.210.428	122	TUN	41.	2.272.293	88	LAVDARA
9.	(4.177.872)	111	ZVERINAC	42.	53.806	29	MALA LAVDARA
10.	53.928	19	ŠILO	43.	7.212	7	Trimulić Mali
11.	35.294	16	SPAREŠNJAK	44.	7.011	2	Trstikovac [Plitki Tremulić]
12.	55.406	29	MAGARČIĆ	45.	18.046	15	TRIMULIĆ VELI
13.	69.229	~15	PLANATAK VELI	46.	412.582	54	GLAMOČ
14.	13.452	~5	PLANATAK MALI	47.	52.060	33	BRSKVENJAK
15.	10.304	13	TATIŠNJAK	-----			
16.	201.809	48	UTRA	48.	82.890	5	MEŽANJ
17.	???	~6	Pohliba	-----			
18.	89.797	45	MRTOVNJAK	49.	31.353	24	GARMENJAK MALI
19.	3.212	~4	Galijica	50.	92.863	41	GARMENJAK VELI
20.	(3.633.862)	97	RAVA	51.	1.463	~4	Taljurić
21.	1.585	~4	Ravica	52.	30.875	29	MALA ABA
22.	24.545	24	MASLINOVAČ	53.	97.760	55	VELA SESTRICA ☀
23.	293.825	64	LUŠKI	54.	28.692	30	MALA SESTRICA
24.	(16.513.234)	168	IŽ	55.	84.837	65	BURNJI / GORNJI ŠKOLJ
25.	25.179	15	RUTNJAK	56.	90.284	63	DONJI ŠKOLJ (Telaščica)
26.	358.459	60	KNEŽAK	57.	5.318	~10	Farfarikulac
27.	17.815	6	ŠKOLJIĆ	58.	610	~1	Gozdenjak *
28.	81.570	21	TOMEŠNJAK	59.	629	~3	Galijola *
29.	32.242	21	MRTOVNJAK	60.	8.022	14	Korotan
30.	202.038	42	BELI / VELI	61.	1.128.527	116	KATINA
31.	10.380	~5	MALI	62.	225.315	76	GORNJA ABA
32.	140.189	33	SRIDNJI	63.	317	~2	Mala ABA *
33.	71.430	26	GLUROVIĆ	64.	753	~2	Katinica / Prijateljica *
34.	???	~1	Hrid **	65.	106.623	42	BUČ VELI
				66.	28.709	21	BUČ MALI
				67.	358	~2	Kamičić / Sikica *

Dopune [2007]: Dugi, Zverinac, Rava, Iž;

nisu otoci: Oključić (~1, Veli rat): ≈; Pohljb (~2, Zaglav): ↔; Školjić, W od Katine je pod vodom.

[DRUGO: nasukani brod kod Lagnića; veća odvojena hrid uz Mežanj S i još 1–2 skupine manjih; veliki stup (~6) ≈ ispod S stijena Grpaščaka; Iž: Opačac ≈ (S od Velog Iža), sipina između obale i Školjića ≈.]



Brusnik

1.	(15.124.115)	185	SESTRUNJ	36.	5.738	~1	Oštarije * (Crvena luka)
2.	34.436	11	PARANAK VELI	37.	7.853	~3	Babuljaš (Pakoštane)
3.	28.516	16	PARANAK MALI	38.	54.900	27	VELI ŠKOLJ
4.	187.520	16	SESTRICA VELA	39.	12.253	~2	SV. JUSTINA
5.	104.837	23	SESTRICA SRIDNJA	40.		0/1	Grafulin **
6.	33.732	~10	SESTRICA MALA	41.	11.544	7	ŽAVINAC MALI (Drage)
7.		0/2	☼ Sajda *	42.	27.721	17	ŽAVINAC VELI

8.	(3.615.315)	112	RIVANJ	43.	5.371	~3	Landinić
9.	142.409	25	IDULA / JIDULA	44.	5.269	~5	Orić
10.	(51.051.623*)	286	UGLJAN	45.	33.722	17	MASLINJAK (KOŠARICA)
11.	33.259	11	GALOVAC / ŠKOLJIĆ	46.	1.047	~1	Glava od Maslinjaka *
12.	(331.553)	89	OŠLJAK	47.	579.686	82	KOŠARA
13.	21.663	12	MIŠNJAK	48.	927.544	46	ŽIŽANJ
14.	1.607	~5	Pohliba	49.	793.351	27	GANGARO
15.	170.203	55	VELI ŠKOLJ	50.	10.834	8	OŠLJAK VELI
16.	8.240	16	Golac	51.	2.290	~2	Ošljak mali
17.	46.382	16	BISAGE	52.	12.107	4	MALA KOTULA
18.	28.894	18	KARANTUNIĆ	53.	123.703	12	VELA KOTULA
				54.	32.382	10	RUNJAVA KOTULA
19.	(60.110.056)	272	PAŠMAN ↓	55.	5.077	~8	Gnalić
20.		~1/6	Palac (Sukošan)	56.	(2.315.344)	112	VRGADA
21.	1.068	~5	Školjić * (Pašman, Neviđane)	57.	62.744	26	KOZINA
22.	58.487	16	GARMENJAK	58.	963	~2	Kamičić *
23.	17.119	15	BISAGA VELA	59.	32.540	15	ARTINA
24.	3.298	~7	Bisaga mala	60.	170.717	19	OBUN
25.	132.475	33	GALEŠNJAK	61.	84.880	23	ŠIPNATA
26.	22.946	24	RIČUL	62.	4.001	~5	Rakita
27.	151.537	16	KOMORNIK	63.	40.002	10	OBROVANJ
28.	(787.240)	31	BABAC	64.	1.200	~4	Kamičić
29.	4.477	5	Frmić	65.	73.900	26	OBLIK
30.	115.304	11	MUNTAN	66.	29.826	24	ŠKOLJIĆ VELI
31.	25.738	1	DUŽAC MALI	67.	12.457	21	ŠKOLJIĆ MALI
32.	90.291	11	DUŽAC VELI	68.	609.582	64	MURVENJAK
33.	13.287	10	ČAVATUL	69.	56.259	14	GIRA
34.	65.912	17	PLANAC	70.	562	~1	Lončarić *
35.	62.314	26	SV. KATARINA	71.	6.945	~5	Vrtlić
				72.	17.376	25	VISOVAC

Dopune [2007]: nisu otoci: »Školjić« (u. Prtljug, pod »Bolnicom«), Ugljan: ↔; »Hrid« (~8), NE uz Bisagu velu, Pašmanski kanal: ≈.

Dodano drugo: Palac u Sukošanu! lijepa zidana bitva Grafulin u luci Pakoštane; 1 svjetionik.

[DRUGO: mali betonski blok u Luci Ždrelac na Pašmanu; manja hridu Gradskoj luci Zadar, W od marine; Sv. Kliment ↔; »Hrid« kod Bisage vele ≈, visoka plićina ≈ Galešnjak (Pašmanski kanal); ostaci starog valobrana u u. Stivanja (Pašman NW); sitna hrid ispod Artine, označena »P« (ako je još tamo), hrid uz Lončarić (Vrgada).]

Sjeverna Dalmacija – Zadar: OTOCI: 23 OTOČIĆI: 130 MALI OTOČIĆI: 47 HRIDI: 65 UKUPNO: 265

Srednja Dalmacija – Šibenik (Šibensko-kninska županija)

1.	12.556	10	SUSTIPANAC (Prosika)	18.	64.941	21	PRIŠNJAK ☀
2.	1.931	-1	Splićac **	19.	1.354	~2	Kamičac *
3.	(17.577.982)	125	MURTER ↓	20.	11.909	11	TUŽBINA
4.	59.848	10	VINIK MALI	21.	1.430	~1	Kamičić **
5.	188.560	22	VINIK VELI	22.	40.294	15	VODNJAK / PLITKI K.
6.	95.464	21	TEGINA	23.	24.722	28	BABULJAK / VISOKI K.
7.	229.086	33	ŽMINJAK	24.	1.831	~2	Kukuljar
8.	540.362	66	RADEJ	25.	11.104	8	ŠKOLJIĆ (Tisno-Jezera)
9.	15.353	15	MASLINJAK	26.	89.536	45	LJUTAC
10.	42.117	12	PRIŠNJAK MALI [GORNJI]	27.	48.637	31	BOROVNIK
11.	24.800	22	GUBAVAC VELI	28.	50.200	20	HRBOŠNJAK
12.	4.783	~5	Gubavac mali	29.	87.079	22	BISAGA
13.	389.018	78	ARTA MALA [JARTICA]	30.	23.971	22	MIMONJAK
14.		0/1	☼ Kušija *	31.	41.914	37	MASLINJAK
15.	1.279.995	95	ARTA VELA [JARTA]	32.	26.908	20	MALI DRAŽIMESKI
16.	13.313	14	ARTICA MALA [Sestrica g.]	33.	123.431	40	VELI DRAŽIMESKI
17.	30.205	12	ARTICA VELA [S. donja]				

Dopune [2007]: Murter. (»Hrid Mišine« je na novijim kartama, i u upotrebi, Kamičac.)

Neprihvaćeno iz [1955]: »otok Školjić« (~10), W od u. Slanice, Murter: ↔.

Dodano drugo: 1 svjetionik.

[DRUGO: stupić ≈ na Sustipancu; kapelica ≈ na rtu Kapela (rt Arcić) Betina; 6 lijepih samostalnih hridi uz svjetionik Kamičac (ispred u. Slanica, Murter); mali betonski blok ≈ uz svjetionik Prišnjak N.]



1.	(32.444.557)	237	KORNAT	48.	292.271	78	GUSTAC
2.	268.810	32	SVRŠATA VELA	49.	115.787	83	KOLOBUČAR
3.	14.954	18	SVRŠATA MALA	50.	345.016	61	KASELA

4.	385.662	55	ABA VELA	51.	2.469	~8	Kaselica
5.	50	-1	Dragunarica [Mala D...ica] **	52.	90.514	35	PRIŠNJAK (Veli)
6.	16.167	18	DRAGUNARA [DRAGUNARICA]	53.	5.938	~10	Mali Prišnjak
7.	673.686	63	ŠILO	54.	80.529	42	VODENJAK
8.	5.382	~5	Zornik	55.	14.658	12	KRPELJINA [ORŠJAK]
9.	74.998	40	SMOKVENJAK	56.	6.364	10	Bisaga
10.	21.227	7	ŠILO MALO / CRNIKOVAC	57.	40.248	27	RAVNA SIKI
11.	22.229	11	TOVARNJAK	58.	608.995	81	LUNGA
12.	77	~1	Prišnjak [Kalahatin] **	59.	244.090	62	GOMINJAK
13.	58.153	21	SUŠICA	60.	299.299	38	RAVNI ŽAKAN
14.	1.841.425	117	LEVRNAKA	61.	7.193	~8	Žakanac [Mali Vodenjak]
15.	4.834	~17	Obručan mali	62.	57.824	19	JANČAR
16.	94.996	67	OBRUČAN	63.	315.101	30	KAMENI ŽAKAN
17.	51.679	27	MRTVAC	64.	45.411	22	PRDUŠA VELA
18.	279.177	56	BOROVNIK	65.	25.499	25	PRDUŠA MALA [VODENJAK]
19.	51.963	29	BALUN	66.	883.410	145	ŠKUJ
20.	409.123	77	MANA	67.	1.045.722	94	SMOKVICA
21.	41.608	26	PLEŠČINA	68.	11.420	4	MALA SMOKVICA

22.	94.167	22	BISAGA (vela)	69.	950	~1	Volić **
23.	11.051	6	GOLIĆ (Bisaga mala)	70.	27.380	30	PURARA
24.	27.838	14	STRIŽNJAK	71.	2.288	~5	Mala Purara (Hrid Klint)
25.	3.295	~5	Bisagica [Plitka Sikica]	72.	1.210	~1	Desetinjak gornji *
26.	3.460	~7	Babuljaš mali [Gornja Sikica]	73.	1.260	~1	Desetinjak donji *
27.	6.723	~15	Babuljaš veli [Donja Sikica]	74.	49.192	29	GARMENJAK MALI [GREGO]
28.	66.678	39	MASLINJAK	75.	2.324	~2	Desetinjak *
29.	9.622	11	Arapovac	76.	133.076	53	GARMENJAK VELI
30.	844	~2	Kamičić veli [Kalahatin] *	77.	357.829	69	OKLJUČ
31.	72	~1	Kamičić mali [Kal. donji] **	78.	101.231	43	LUCMARINJAK
32.	158.216	56	RAŠIP MALI	79.	14.986	11	PUH (ZMORAŠNJI)
33.	11.133	12	RAŠIPIĆ	80.	7.783	10	Gornji Puh [Južnji]
34.	258.330	64	RAŠIP VELI	81.	6.782	8	Kameni Puh [Vodeni]
35.	2.665.808	126	PIŠKERA (JADRA)	82.	9.834	18	Vodeni Puh [Kameni]
36.	150.697	31	VELA PANITULA	83.	1.742.507	117	KURBA VELA
37.	2.015	~4	Veli Škanj *	84.	11.848	17	BABINA GUZICA
38.	683	~2	Mali Škanj *	85.	14.075	10	SKRIŽANJ MALI
39.	31.194	23	MALA PANITULA	86.	76.873	18	SKRIŽANJ VELI
40.	41	-1	Kalafatin od Piškere **	87.	100.193	42	MRTOVNJAK
41.	13.893	4	VESELJUH	88.	12.765	11	VRTLIĆ
42.	119.504	46	KORITNJAK	89.	42.983	33	SAMOGRAD
43.	284.227	~35	GUSTAC				
44.	26	~2	Kalahatin od Gustaca (Gizela) *				
45.	4.402	~10	Blitvica				
46.	4	-1	Kalafatin od Ropotnice **				
47.	1.782.429	111	LAVSA				

Dopune [2007]: Kornat.

Popis odgovara podatku Nacionalnog parka Kornati.

(U uglatim zagradama su imena s karte NP Kornati – koja u životu uglavnom više nisu u uporabi.)

[DRUGO: još 2 hridi ≈ u Kalahatinu kod Tovarnjaka (Levrnaka); još 3 (≈) veće stijene oko Malog Škanja (Panitula); Kalahatin od Ropotnice (Gustac kod Piškere) sastavljen je od 3 stijene; 2 skupine većih hridi (≈) u jeziku na Purari E i još nekoliko manjih oko Volića.]

→ U Nacionalnom parku Kornati zabranjen je pristup na Puraru, Malu Puraru i Volić.


1.	167.342	31	BALABRA VELA	21.	20.656	17	MASLINJAK
2.	6.442	7	Balabra mala	22.	75.628	29	TOVARNJAK
3.	1.770.660	84	SIT	23.	189.264	45	GUSTAC
4.	317.853	46	ŠČITNA	24.	37.032	19	BISAGA VELA
5.	332.103	35	GANGAROL [GANGARO]	25.	3.710	~8	Bisaga mala
6.	25.163	15	BIKARIJICA	26.	3.488	~8	Babuljaš mali

7.	10.942	10	BOŽIKOVAC [BOŽIŠNJAK]	27.	9.608	17	Babuljaš veli
8.	423.344	45	KURBA MALA	28.	5.531	~4	Ravna sika (Lukarica)
9.	2.784	~4	Pelin	29.	1.479	3	Sandela [Galijolica]
10.	165.422	38	BRUŠNJAK	30.	519	~2	Galijolica [Sandela] *
11.	33.751	26	BOROVNIK	31.	1.508	2	Dinarić mali
12.	122.387	17	SKALA VELA	32.	4.171	~3	Dinarić veli
13.	38.352	10	SKALA MALA	33.	238.687	77	ŽUTSKA ABA
14.	16.077	8	RONČIĆ	34.	8.227	~12	Blitvica
15.	10.002	6	RAVNA SIKA	35.	33.563	26	KAMENAR
16.	2.818	3	Baba	-----			
17.	4.414	7	Did	36.	384	-1	Kalafatin od Črnikovaca **

18.	464	~3	Krbarić *	37.	8.204	~20	Črnikovac veli [Babujaš]
19.	52.171	9	PINIZELIĆ [SIKA]	38.	5.881	~10	Črnikovac mali [Crnikovac]
20.	14.827.419	174	ŽUT	39.	170.099	47	DAJNA VELA
				40.	2.923	~6	Dajna mala [Klin]
				41.	10.567	20	DAJNICA MALA [G. DAJNA]
				42.	21.355	14	DAJNICA VELA [SRIDNJA D.]
				43.	5.512	~6	Brušnjak

Dopune [2007]: ---

[DRUGO: hrid uz svjetionik Galijolica; Sikica (~4) ↔ Brušnjak kod Sita.]



Gospa o Tarca, Kornat

1.	101.789	33	ČAVLIN	39.	~1	Ročni *
2.	348.028	72	TETOVŠNJAK VELI	40.	0/2	Captains Club, Solaris ↓
3.	72.703	31	TETOVŠNJAK MALI	41.	0/2	Roženik *
4.	913	~2	Kablinac *			
5.	15.717	7	ČERIGUL	42.	(8.047.620)	169 ZLARIN
6.	65.052	13	DUŽAC [PLANAC]			
				43.	309.460	52 DRVENIK
7.	1.270	~2	Mala Mare *	44.	115.179	30 RAKITAN
8.	3.388.666	111	KAKAN	45.	66.184	23 DVAINKA
9.	234.007	26	BOROVNJAK VELI	46.	11.411	8 MUMONJA
10.	106.809	29	BOROVNJAK MALI	47.	249.077	66 OBLIK
11.	72.407	20	KAMEŠNJAK VELI	48.	46.428	17 KRBELA MALA
12.	73.626	20	KAMEŠNJAK MALI	49.	156.141	18 KRBELA VELA
13.	(7.119.324)	129	KAPRIJE	50.	(356.141)	~3 KRAPANJ
14.	71.909	33	PRČEVAC			
15.	10.409	9	DUPINIĆ MALI			
16.	16.075	12	DUPINIĆ VELI	51.	550.390	55 OBONJAN
17.	140.265	39	BAVLJENAC	52.	211.744	60 SESTRICA VELA
18.	20.648	10	OŠTRICA	53.	162.974	44 SESTRICA MALA
19.	57.872	14	KRALJAK	54.	18.215	11 SOKOL
20.	2.758	~1	Gumanac	55.	8.698	5 Vrtljača
21.	348.666	62	MIŠNJAK VELI	56.	110.408	24 DUGO
22.	320.389	36	MIŠNJAK MALI	57.	2.263	~3 Kamičac *
23.	2.926	~3	Politrenica	58.	47.806	25 KOMORICA
24.	106.153	21	RAVAN	59.		~2 Sika od Komorice *
25.	1.710	~1	Ravna sika *			
				60.	214.851	33 TMARA
				61.	4.276	3 Krbelica
26.		0/2	☼ Bačvica *	62.	60.188	15 SMOKVICA (Primošten)
27.	18.370	18	SOVLJAK	63.	351.201	37 MASLINOVIK
28.	21.600	16	PRIŠNJAK	64.	7.267	14 Barilac
				65.	30.297	22 LUKOVNJAK
29.		~3	TRIBUNJ / POLUOTOK ↓	66.	73.305	32 GRBAVAC
				67.	92.579	22 SVILAN
30.	55.997	33	LUKOVNIK / MALI ŠKOJ			
31.	386.956	46	LOGORUN	68.	136.964	40 JAZ (Rogoznica)
				69.	15.597	~10 LUKVENJAK
32.	(2.407.033)	75	PRVIĆ	70.	621	-1 Hrid * (u. Soline / Kopara)
33.	876	~1	Galijola *	71.	184	-1 Školjić ** (Ražanj)
34.	336.302	59	LUPAC			
				72.	28.230	24 SMOKVICA MALA
35.	2.779.724	118	TIJAT	73.	1.471	~4 Kalebinjak *
36.	11.210	10	KAMENICA	74.	173.243	44 SMOKVICA VELA
37.	3.300.754	142	ZMAJAN	75.	3.967	~5 Mulo ☼
38.	1.734	~2	Galebinjak *			
				76.	1.272	~1 Planka / Tanjurić * (rt Ploča)
				77.	2.565	~3 Melevrin

Dopune [2007]: Kaprije, Prvić, Zlarin, Krapanj;
nije otok: Otočac (Morinje, Jadrtovac): ≈; je otok: TRIBUNJ / POLUOTOK (~15.000) ↓.

Neprihvaćeno iz [1955]: »o. Jadrija« je rt; »o. Sv. Nikola« u kanalu Sv. Ante: ↔; »o. Stipanac u Prokljanskom jezeru«: jezero;
plićina Kraplun kod Krapnja većinom je pod vodom; ROGOZNICA (Otok / Kopara, 69): ↔.

Dodano drugo: vrlo posebna hrid Ročni sa svjetionikom, nasuprot Jadriji na ulazu u kanal Sv. Ante; umjetni otočić ↓ s lokalom
»Captains Club« u umjetnom zaljevu u hotelskom naselju Solaris kod Šibenika; veliki stari betonski blok s molom na plićini Roženik
ispred Zlarina; velika »Sika od Komorice« (Komorica, S od Zlarina); 1 svjetionik.

[DRUGO: mala hrid Kablinac ≈ na rtu Lemeš, Kaprije; 2 hridi ≈ uz Galijolu ispred Prvića; betonski blok na kupalištu Jadrija; otočić
Školjić ↔ pred tvrđavom Sv. Nikola ↔ na ulazu u kanal Sv. Ante; još jedna visoka plićina kod Ročnog; 6 većih stijena uz obalu W od
Žaborića; široka hrid ≈ na S rtu Rakitana; hrid na S rtu Zlarina (rt Rat); mala pozidana plićina na dnu Grebašnice; »otok« Marina
Frapa (Rogoznica) ↓: u plimi se digne razina mora do mosta; 2-3 hridi ≈ uz Mulo, N i S; široka hrid ≈ ispred Tanjurića na rtu Ploča.]

1. (15.082.431*)		134	ŽIRJE			
2.	5.242	5	Mikavica			
3.		0/2	☼ Brak prašćića *			
4.	12.305	10	KOROMAŠNA	13.	1.372	~2 Bačvica *
5.	24.050	21	GUŠTERANSKI	14.	15.850	15 SEDLO
6.	18.966	17	HRBOŠNJAK			

7.	21.828	16	RASPARAŠNJAK	15.	1.613	~4 Balkun *
8.	2.005	~4	Nozdra	16.	36.870	27 KOSMERKA
				17.	3.454	~10 Prokladnica
9.	53.338	6	ŠKROVADA	18.	18.216	17 VRTLAC
10.	9.817	6	Bakul	19.	9.744	~15 Babuljak
11.	553	-1	Rasohe **			
12.	265.775	50	MAŽIRINA	20.	18.303	21 BLITVENICA ☼

Dopune [2007]: Žirje; nije otok: Škrovadica / Školjić od Stupice, na vanjskoj strani u. Vele Stupice na jugu Žirja: ≈.

Dodano drugo: 1 svjetionik.

Srednja Dalmacija – Šibenik: OTOCI: 17 OTOČIĆI: 161 MALI OTOČIĆI: 46 HRIDI: 38 UKUPNO: 262



Jabuka

Srednja Dalmacija – Split (Splitsko-dalmatinska županija)

1.	1.231	~2	Muljica mala *	28.	5.553	~5	Vinišće
2.	15.508	~12	MULJICA VELA	29.	463	~1	Vela sika *
3.	1.671	~2	Školjić	30.	2.291*	~5	Tražet
4.	22.478	10	MERARA	31.	78.407	50	KLUDA
5.	474.010	80	ARKANDEL	32.		-1	Kluda NE **
6.	8.566	~8	Kosmač mali	33.	26.093	22	PIŠČENA VELA (K. srednja)
7.	44.724	21	KOSMAČ VELI	34.	9.981	~15	Pišćena mala (Kluda gornja)
8.	7.600	~6	Murvica ☀	35.	2.130	~4	Galera (Feral)
9.	(3.427.341)	79	DRVENIK MALI / PLOČA	36.	11.037	8	PIJAVICA
10.	4.002	~5	Malta	37.	1.917	~10	Balkun
11.	(11.696.248)	178	DRVENIK VELI	38.	534	~2	Hrid *
12.		~3	Lukačev rt *	39.	2.272	~6	Zaporinovac
13.	389.820	65	ORUD	40.	52.851	33	KRALJEVAC
14.	27.720	16	MAČAKNAR	41.	276.183	32	SV. FUMIJA
15.	96.961	14	KRKNJAŠ VELI	42.	1.899	~10	Čelice
16.	33.281	12	KRKNJAŠ MALI	43.	- ↑ -	~7	Male Čelice
17.	618.785	70	STIPANSKA	44.		~12	Prizdinice 1 * (W)
18.	38.916	16	GRMEJ	45.		~5	Prizdinice 2 *
19.	62.859	16	RADULA	46.	(28.127.899)	217	ČIOVO ↓
20.	61.788	20	POLEBRNJAK	47.	(112.114)	~3	TROGIR / OTOK ↓
21.	16.161	~10	SASKINJA	48.	(16.356)	-1	»OTOČIĆ 1« (Divulje)
22.	233.738	55	BALKUN	49.		~1	Kaštel Gomilica ↓
23.	3.022	~3	Kamičić	50.	6.482	~6	Barbarinac
24.	(58.176.475)	237	ŠOLTA	51.	?	~3	Barbarinac 1 * (W)
25.	1.967	~10	Veli školj (u. Tatinja)	52.	?	~3	Barbarinac 2 * (E)
26.	289	~5	Mali školj *	53.	?	~3	Barbarinac 3 *
27.	20	~3	U. Stračinska * (W)	54.	?	~2	Barbarinac 4 *
				55.	?	~1	Barbarinac 5 *
				56.	[1955]	~4	Školjić 1 * (rt Šilo)
				57.	483	1/6	Galija *
				58.	978	~4	Školjić * (Poljud)

Dopune [2007]: Drvenik mali, Drvenik veli, Šolta, Čiovo, Trogir;
nisu otoci: Tražet 2 (~3) kod Klude ≈; »desetak minijaturnih hridi uz Barbarinac«: realnije 5, kao u [1955], drugi so premali ili ≈;
je otok: obrasla pješčana sipina »OTOČIĆ 1« ispred Divulja, kao u [2004].

Dodano iz [1955]: Školjić na rtu Šilo u Sjevernoj luci, Split, ali samo 1 od 3 navedene »hridi Šilo«, jer su druge dvije veće ≈.

Dodano drugo: velika stijena W od Lukačevog rta na Drveniku nasuprot Orudi; niska, a široka hrid uz istočnu obalu Klude N; 2 golema stupa na W rubu dugog pojasa hridi ispod samostana Prizdinice na S obali Čiova; kaštel ↓ u Kaštel Gomilici (~2.000)!

[DRUGO: manja hrid ≈ uz Malu Muljicu, a na Veloj cijela odlomljena stijena ≈ N i mala hrid ispred male rive W; još 1 hrid ≈ kod Lukačevog rta na Drveniku; Šolta S: velika, duga hrid ↔ u u. Podražanj i 2 manje W; 1 veća i 1 mala u u. Jonja; a u u. Stračinski uz najveću još 1 veća i 1 manja; 2 male hridi W od rta Križ ispred Vinišća; još 1 mala, samostalna hrid W od Klude, te »Tražet 2 / mali« ≈; hridi uz Galeru E, uz Pijavicu E, uz Hrid W; još 1 velika hrid (~5) ≈ u skupini W od samostana Prizdinice na Čiovu, a ispod stijena samostana 4 velike (~4-5) ≈ i bar 10 drugih većih; »Otočići 2 + 3« ≈ u rezervatu Pantan, Trogir-Divulje (sva tri su djelimično nestabilne pješčane sipine); još nekoliko manjih hridi uz obalu Kaštela, prije svega kod Kaštel Gomilice; oko Barbarinca su još 2 veće lijepe, bijele stijene i mnogo manjih, u dva pojasa E (veće) i S (s lijepim svjetionikom 0/2); velika gomila otpadnog materijala (~2, već obrasla) u lučici E od poluotoka Vranjic; još 2 veća stupa ≈ i 2 manje hridi ≈ na rtu Šilo; »Školjić mali« ≈ (Poljud); 2 velike betonske bitve N iza rta Marjan.]

1.	~7	Rt Marjan 1 * (Split)	14.	[1955]	~2	Brela Jakiruša * (Brela W)
2.	~5	Rt Marjan 2 *	15.	[1955]	~6	Kamen Brela
3.	~2	Ovčice * (u. Ovčice, Bačvice)	16.	[1955]	~2	Kamen Brela W *
4.	~2	Firule * (u. Firule)	17.	[1955]	~1	Žuč * (Podgora Čaklje)
5.	~1	Žnjan * (u. Trstenik, Žnjan)				-----
6.	[1955]	~3	Školjić * (Stobreč)			
7.	[1955]	-1	Lav ** (Podstrana)			
8.	[1955]	~2	Mimice * (rt Brcančeva)	18.	(395.438.030)	780 BRAČ
9.		~3	Marušići 1 * (W)	19.	13.116	11 MRDUJA (Milna)
10.	[1955]	~4	Marušići 2 * (W)	20.	[1955]	-1 Rudinica ** (Sumartin)
11.		~1	Marušići 3 * (E)			
12.	[1955]	~1	Pisak Pod groblje * (W od Piska)			
13.	[1955]	~3	Pisak Kuzmanići * (E)			

[2007] ima za ovo područje samo Mrduju na Braču; Brač.

Dodano iz [1955]: »2 hridi kod luke Stobreč«: najvjerojatnije velika hrid u samom Stobreču i »hrid Lav« pod hotelima u Podstrani; »3 hridi W od u. Kutleša« (Mimice): samo 1 veća stijena; »3 hridi W od z. Vrulja«: najvjerojatnije 2 ispod Piska i 1 dalje W ispod Marušića; »3 hridi oko u. Stomarica« očito su poznati »Kamen Brela« i još 2 hridi u blizini; »Hrid Žuč« u u. Čaklje, Podgora; Rudinica, N od Sumartina na Braču (sada pokraj zabetonirane oznake samo još sasvim sitna dvostruka hrid).

Neprihvaćeno iz [1955]: »hrid W od Omiša«: od Podstrane do Omiša nema većih hridi (tek dalje E); 2 od »3 hridi W od u. Kutleša«.

Dodano drugo: 2 velika stupa E od rta Marjan u Splitu; najveće od hridi na plažama Ovčice i Firule, i novi otočić na plaži u Žnjanu; još 2 veće stijene ispod Marušića, W od z. Vrulja.

[DRUGO: Split: golemi stup »Rt Marjan 3« ≈ i još dvadesetak većih hridi između rta Marjan i u. Kašuni; velika stijena ↓ kraj putića i lijepa hrid ↑ ≈ u u. Ježinac, te još nekoliko manjih tu i u u. Zvončac; 3 male hridi (≈) i veliki, stari svjetioniški blok ↓ na rtu Sustipan; male »Sestrice« W ispred Bačvica i još nekoliko stijena na rtu Kavale, te u uvalama Ovčice i Firule; još nekoliko većih hridi (≈) u Stobreču; 3 manje hridi na Dugom ratu (E); mnogo skupina hridi (≈) uz cijelu obalu E od Omiša, posebno ispod Ravnica, Tica, Mimica (W i E) i Marušića; 3 golema stara lučka bloka (~6) u u. Medići, W od Mimica; golema stijena ≈ i nekoliko manjih u luci Pisak; velike hridi pješčenjaka ≈ E od z. Vrulja; još 3 lijepe stijene u skupini ispred Jakiruše i manje duž cijele obale Brela; E od Makarske je još nekoliko manjih hridi (≈) prije svega u predjelu Tučepi-Podgora; kip djevojke »Uzorita« na pločama u Podgori; Brač: velika dvostruka hrid na rtu Kobilica ispred Milne; 1 veća hrid i 2 ≈ u uvalici pod stijenama između Bola i Murvice.]



Biševo

1.	(297.376.802)	628	HVAR	23.	17.076	9	DUGA
2.	14.612	18	GALIŠNIK	24.		~3	Velo Borče * (Milna)
3.	16.697	9	POKONJI DO ☀	25.		~5	Malo Zračće 1 * (W od u.M.Z.)
4.	207.144	22	JEROLIM	26.		~5	Malo Zračće 2 *
5.	692.253*	47	MARINKOVAC	27.		~2	Velo Zračće *
6.	167.533	46	BOROVAC	28.	[1955]	~3	Biskup *
7.	100.836	27	PLANIKOVAC	29.		~5	Bor od Nedije * ↓
8.	21.471	10	GOJCA	30.		~5	U. Zogon * (Sv. Nedjelja)
9.	5.275.844	94	SV. KLIMENT	31.	[1955]	~1	Jagodna *
10.	1.075	~2	Baba *	32.		~3	Medvidbad * (u. Zagon E)
11.	21.316	15	VLAKA	33.	27.387	~4	LUKAVAC VELI
12.	21.666	8	BOROVAC	34.	17.441	~3	LUKAVAC MALI
13.	39.529	18	PARŽANJ	35.	8.367.461	112	ŠĆEDRO
14.	1.708	~1	Lengva *	36.		~2	Škojić (Vrboska)
15.	9.661	~5	Travna	37.	113.288	29	ZEČEVO
16.	1.191	-1	Karbun **				
17.	252.666	44	VODNJAK VELI				
18.	8.198	~20	Vodnjak mali				
19.	297.313	51	DOBRI				
20.	29.945	30	STAMBEDAR				
21.	2.112	~2	Pločica vela *				
22.	1.126	~1	Pločica mala **				

Dopune [2007]: Hvar; nije otok: Mlin (~6) kod Marinkovca, Pakleni otoci: ≈.

Dodano iz [1955]: upečatljiv stupić u predjelu Biskup, W od Sv. Nedjelje; velika hrid ispred Jagodne, E od Sv. Nedjelje.

Dodano drugo: velika hrid na rtu u. Velo Borče, W od Milne; 2 goleme hridi ispod stijena W od u. Malo Zračće; veća dvostruka hrid u u. Velo Zračće; mostom spojeni visoki stup s borom u Sv. Nedjelji; velika hrid ispred u. Zogon (plaža »Egzotic«), E od Sv. Nedjelje; velika hrid u u. Zagon, W od Zavale; omiljeni »gradski« otočić na dnu zaljeva u Vrboski.

[DRUGO: još desetak manjih hridi u u. Velo Borče (Milna); još 5 većih stupova ↔, ≈ i mnoge manje hridi u skupini W od Malog Zračća, Zub od Zračća (~6) ≈ i još 2 manje stijene u u. Velo Zračće N; mala hrid u Dubovici W; nekoliko manjih hridi W od Sv. Nedjelje, još 3 velike ↔, ≈ i nekoliko manjih kod plaže Zogon, 2 velika stupa ↔ i veća skupina manjih hridi ispod Šuplje stijene (sve Sv. Nedjelja); još nekoliko hridi (≈) u Jagodni i u Bojanić badu E; 1 veća hrid i 1 manja u Ivandolcu i još jedna skupina W; još nekoliko velikih stijena i mnogo manjih u u. Zagon (W od Zavale); velika hrid ≈ na rtu Bašćanbad (Žučica), E od Zavale, dalje E, skupina većih (≈) i manjih u Gnjlji uvali, skupina manjih pod Gramindolcem; 2 hridi ispod crkvice u u. Crikvica, E od Jelse.]



Biskup, Hvar

1. (89.725.856*)	585	VIS	23. (5.917.570*)	240	BIŠEVO		
2.	41.375	~6	HOST (Vis)	24.	4.590	~5	Točac *
3.	1.006	~2	Krava *	25.		~2	Sika u Medvidini *
4.	1.806	~2	Volić veli *	26.	1.748	~15	Kamik od Trešjavca *
5.	627	~1	Volić mali *	27.		~12	Trešjavac 2 *

6.	266.605	38	RAVNIK (Rukavac)	28.		~6	Trešjavac 3 *
7.	25.565	10	BUDI KOVAC MALI	29.		~4	U. Potok * (N)
8.	1.694	~1	Sanak	30.	353	~2	Pernikoza *
9.	316.748	35	BUDI KOVAC VELI	-----			
10.	68.276	20	PARŽAN VELI	31.	4.194.738*	316	SVETAC / ANDRIJA
11.	13.403	4	PARŽAN MALI	32.	1.132	~12	Zlatni kamik *
12.	2.573	-1	Pločica od Ženke **	33.		~3	Kozje stijene 3 *
13.	522	~3	Pupak *	34.	7.738	40	Kamik
14.	51.690	32	GREBEN	35.	49.455	30	BRUSNIK
15.	2.759	~3	Pločica od Smokove *	36.		~4	Volići 1 *

16.		~2	Badak (Komiža)	37.		~3	Volići 2 *
17.		~3	Koludrica * (u. Nova pošta)	38.		~4	Sika od Žala *
18.	[1955]	~5	Kaludrica * (Stupište, »Križ«)	-----			
19.	18.116	6	BARJAK VELI	39.	22.585	96	JABUKA
20.	6.232	~4	Barjak mali				
21.	4.048	~15	Kamik od Zukamice *				
22.	2.073	~10	Kamik od Oključne *				


Dopune [2007]: Vis, Biševo; *nisu otoci:* Rogačić (~2), N od Visa: ↔; Gambur, SW od Paržana i Zuberka, S od Pupka (Milna-Ženka) su većinom ispod vode; Mala Gatula (Punta od Gatule, ~15) na Biševu: ≈; »Hrid, Povlebok« na Svecu (Kozje stijene): ≈.

Dodano iz [1955]: stup Kaludrica na S obali Komiškog zaljeva, na mjestu »Pod križem« (oprez, na kartama i u praksi »Kaludrica« se naziva i koja druga veća hrid na toj obali).

Neprihvaćeno iz [1955]: »hrid E od o. Barjak veli«: ne postoji.

Dodano drugo: velika obrasla hrid na rtu Badak u Komiži, S pod tvornicom; lijepi stupić »Koludrica« u u. Nova pošta kod Komiže; *Biševo:* znamenita hrid 20 m u unutrašnjosti špilje Medvidine; još 2 velika stupa ispod stijena u Trešjavcu W; velika, sasvim odvojena hrid N od u. Potok na W obali; *Svetac:* pod Kozjim stijenama, W od Povleboka su 3 velike hridi, od kojih je samo zadnja, najmanja, sasvim odvojena od obale; *Brusnik:* 2 markantna Volića daleko od obale na S strani, i najveća od hridi ispred Žala na NW strani. (Oprez na nejasna imena na kartama Sveca: u. *Slatina* je za domaće ljude ona E od Zlatne glave, u kojoj vežu ribari, dok je ona pod kapelicom *Mundo novo*.)

[DRUGO: ploče na rtu Rukavac ≈ i na rtu Vela Travnica ≈ (Vis S); još 1 velika hrid (~8) ≈ i 1 manja »Pod križem« ispred rta Stupište, a dalje u smjeru Komiže još nekoliko skupina u u. Kupinovac, Veli žal i Pizdica, među kojima istupaju »Koludrica« ≈ u u. Kupinovac i 1 veća u u. Pizdica S; u Komiži plićina Bad, 3–4 zidane bitve u luci i skupina hridi iza Gusarice; *Biševo:* 2 veće ≈ i još nekoliko hridi ispred Točca te skupina manjih u Mezzuportu; još nekoliko većih i manjih hridi u Trešjavcu; a uz W obalu još 2 hridi u u. Potok S, rt Ražanj ↔, veća hrid ≈ u u. Nevaja i 1 manja S od Salbunare; *Svetac:* 2 najmarkantnija stupa ispod Kozjih stijena »1« ≈ i »2« ↔, još nekoliko većih hridi oko »3« i manjih na drugoj strani uvala W; skupina većih hridi ≈ u dvjema uvalicama ispod Zlatne glave; *Brusnik:* još nekoliko hridi ispred Žala i E.]



Kamik od Sveca


1.	285.539	103	PALAGRUŽA ☀	7.	26.510	51	MALA PALAGRUŽA
2.	418	~2	Sika od Žala *	8.	?	~3	Sika od Stare medvidine *
3.	?	~4	Sika od Konfina *	9.	?	~6	Sika od Križa *
4.	260	~10	Volić veli *	10.	5.898	29	Kamik od tramuntane
5.	?	~4	Volić mali *	11.	?	~1	Pupak od levanta *
6.	150	~2	Pupak *	12.	1.220	19	Kamik od oštra
-----				13.	399	~4	Gaće *
				14.	3.278	7	Galijula

Dopune [2007]: nisu otoci: »Volić 3« (~4), W od Palagruže: ≈ (Volić veli); osim skupine Volića, navedeno je još »9 hridi uz Palagružu (najveća = 418 m2)«: to je pretjerano, smisleno je uključiti samo hrid na Velom žalu (kao u [1955]) i Siku od Konfina, dalje E ispod Mondefusta; Baba, S od Male Palagruže, je u plimi pod vodom; osim Kamika od tramuntane i hridi Gaće, navedene su još »4 hridi uz Malu Palagružu (najveća = 1220 m2)«, što se očito odnosi na otočice u tablici.

Neprihvaćeno iz [1955]: da su Gaće podvodni greben (to je Baba).

[DRUGO: mala Sika pod lanternu i 2x Sika od Picokare ≈; Sika od Cufi od Ždrila ≈ i još jedna mala N; lijepa mala Sika od Mondefusta; Sika od Stare vlake ≈ i još 1 mala hrid W; Mala Palagruža: Sika od Punte od Ždrila i 1 manja ≈; Cufi od Jastožere ↔.]

Srednja Dalmacija – Split: OTOCI: 11 OTOČIĆI: 51 MALI OTOČIĆI: 27 HRIDI: 79 UKUPNO: 168



Palagruža

Južna Dalmacija – Dubrovnik (Dubrovačko-neretvanska županija)

1.	[1955]	~4	Gubavac (Ploče)	29.	2.083	~2	Geravac
2.	[1955]	~8	Ploča	30.	120.146	46	DUBOVAC
3.	[1955]	~3	Ploča mala *	31.	48.124	30	GALIČAK
4.	217.000	75	OSINJ (Blace)	32.	2.512	~2	Lješević
5.	6.021	~15	Veli Gubavac	33.	15.773	~7	GOSPIN ŠKOLJ (Sreser)
6.	2.960	~6	Mali Gubavac	34.	10.400	~5	SREDNJAK
7.	1.179	~6	Mali Magarić	35.	33.100	8	GOLJAK
8.	791	~2	Mali školj *	36.		~2	Zupci * (Osobjava)
9.	3.878	~4	Veli školj	37.	[1955]	~7	Gospa / Škojara (Trpanj)
10.	[1955]	~4	Klještac (Klek)	38.	16.437	~20	DIVNA
11.	[1955]	~1	Lopata *				-----
12.	190	~4	Mali školj *				
13.	6.977	~5	Veli školj	39.	[1955]	~3	Oplovac * (Viganj)
14.	7.335	~6	Banja (Hodilje)	40.	[1955]	~2	Orebić * (z. Trstenica W)
15.	10.854	~8	ŽIVOTA / GOVANJ	41.	[1955]	~2	Mokalo * (z. Trstenica E)
16.	1.785	~1	Otošac *	42.		~2	Borje * (E)
17.	[1955]	-1	Školjić ** (Mali Ston)	43.	[1955]	~4	Podobuče * (E)
18.	419	-1	Stupica **	44.		~2	Borak 1 * (portić)
19.	6.194	~6	Crkvica	45.		~3	Borak 2 *
20.	20.478	~15	VELI ŠKOLJ	46.		~3	Rt Ružmarin * (E, E od Boraka)
21.	4.614	~6	Bisaci	47.	10.268	9	DINGAČKI ŠKOLJ
22.	5.923	~8	Škrpun				-----
23.	10.100	~10	KOKOŠAR (Brijesta)	48.	[1955]	~1	U. Kremena * (Žuljana)
24.	250.990	60	TAJAN	49.	1.934	5	Mirište
25.	3.476	~10	Gubavac	50.	4.995	~5	Kosmač
26.	49.390	30	MASLINOVAČ	51.	22.223	~20	LIRICA
27.	33.224	~15	PUČENJAK	52.		~4	U. Kupinova * (E od Lirice)
28.	61.338	24	LOVORIKOVAC (Drače)	53.		~3	U. Crnica * (još E)

Dopune [2007]: izostavljeni su neki sasvim nesporni otoci:

Dodano iz [1955]: 3 otočića u luci Ploče! Klještac i Lopata ispred Kleka! Školjić ispred Malog Stona; Gospa / Škojara u Trpnju; Oplovac, W od rta Sv. Ivan, Viganj; »2 hridi u z. Trstenica«: u zaljevu je nekoliko skupina hridi, među kojima su najveće: hrid u skupini ispred gradske plaže E od Orebića i hrid na rtu pod kampom Adriatic kod Mokala; velika stijena S od sela Podobuče; široka niska hrid N od poluotoka Glavica, W od u. Kremene ispred Žuljane.

Neprihvaćeno iz [1955]: Baba, E od Oplovca (Viganj): ime je na kartama, no tamo je samo skupina manjih stijena (≈).

Dodano drugo: »Zupci« E od u. Stinjive pred Osobjavom (Sreser); E od Orebića: velika hrid E od sela Borje, 2 u lučici Borak i 1 E od Boraka pod rtom Ružmarin; 2 goleme hridi u dvjema uvalama E od Lirice. (Domaća imena za otočiće E od Osinja: pod Osinjem Magarić veli ≈ i Magarić mali, na drugoj strani zaljeva Mali i Veli školj; [1955:] »Magarećak, Galić, Mali školjić«; [2007:] »Hrid (Osinj), 2x Hrid (Katečine)«.)

[DRUGO: široke kopnene tvorbe i otočići trsa između rijeka, kanala i jezera slatke vode na ušću Neretve, a na morskoj strani prostrana pješćana plićina Škanj ≈, ostaci starog zida (nasipa) ispred nekadašnjeg jezera Parila, mnogi sitni otočići trsa ≈ ispred nasipa nekadašnjeg jezera Modrič («camp Rio»); Veli Magarić (~6) ≈ Blace; 1 golema stijena (~6) ≈ i još 1 velika te deset drugih iza S rta u. Duba (Kremena, S od Blaca); lijepa mala trostruka hrid uz Lopatu (Klek); Pelješac: stari lukobran (Kaše) u Malom Stonu, Bisak mali (~4) ↔, 3 veće hridi i još 3 manje u Pržini (Kobaš, Broce); između Drača i Sresera 2 lijepi stijeni kod Geravca te skupina (≈) uz Gospin školj, a dalje W 2 veće stijene (≈↑) u u. Stinjivi, još 2 »zupca« uz najveći, još 2 manje hridi pojedinačno prema Osobjavi i 1 veća ≈ ispred Crkvica; 2 lijepe male hridi u u. Vrila (Trpanj); »Oplovac 2« i još 1 manja hrid, a prema E skupina »Baba« (Viganj); 2 duga jezičca hridi na dnu zaljeva Trstenica, E od Orebića, 2 veće hridi ≈ uz kraj i još nekoliko manjih E, te nekoliko većih ispod stijena kampa Adriatic, a dalje E zarđala paluba potopljenoga broda i još 2 veće hridi ≈ (↑), hrid u u. Lučica i još 1 golema ≈ u Borju, te još nekoliko skupina sve do Trstenika; nešto veće hridi na 2 mjesta E od rta Zaglavak iza Trstenika, i na kraju lijepa skupina E od plaže pred Žuljanom; mala hrid uz Mirište N.]

→ 3 otočića oko poluotoka Klek (Lopata, Mali i Veli školj) u svim su pregledima uključeni među hrvatske otoke, ali je barem za mog posjeta 2009. nadzor na terenu provodila BiH.

1.	(271.466.109)	569	KORČULA	32.	1.322	~4	Stiniva 1 *
2.	140	-1	Uš * (Luka)	33.	1.408	~2	Stiniva 2 *
3.	970.827	75	BADIJA	34.	4.525	~4	Naplovac veli * (Prigradica)
4.	14.444	12	ROGAČIĆ	35.	3.028	~3	Naplovac mali *
5.	11.548	10	LUČNJAK	36.	4.587	~3	Blaca *
6.	2.259	~1	Baretica	37.	70.031	12	PLOČICA ☀
7.	232.221	52	PLANJAK				-----
8.	21.187	14	KAMENJAK	38.	2.808	~2	Čančir
9.	(281.558)	46	VRNIK	39.	278.423	21	TRSTENIK (Tri luke)
10.	8.010	~4	Knežić	40.	96.610	21	MALI PRŽNJAK
11.	40.856	8	GUBAVAC	41.	204.325	25	VELI PRŽNJAK
12.	97.674	38	SUTVARA	42.	4.525	2	Gredica *
13.	910	~4	Škrpinjak *	43.	37.578	13	LUKOVAC
14.	46.042	9	BISAČE	44.	404.778	57	ZVIRINOVIK (Karbuni)
15.	40.103	14	GOJAK	45.	9.595	~8	Gubeša
16.	152.773	35	MAJSAN	46.	31.307	43	OBLJAK
17.	3.566	~3	Majsanić	47.	726	~3	Dubrovnjak *
18.	16.411	11	STUPA VELA	48.	50.773	13	KOSOR
19.	6.038	4	Stupa mala *	49.	974	~2	Hrid *
20.	11.183	6	SESTRICA VELA ☀	50.	1.808	~1	Čerin * (Prižba)
21.	6.618	~3	Sestrica mala	51.	18.206	~8	STUPA
22.	1.452	~3	Mulić * (Vrbovica)	52.	99.249	21	CRKLICA
23.	37.235	18	KNEŽA	53.	159.658	60	SRIDNJAK
24.	14.404	~5	MALA KNEŽA	54.	136.946	23	VRHOVNJAK
			-----	55.	37.053	24	OTOČAC
25.	212.933	62	OŠJAK (Vela Luka)				
26.	11.536	~10	GUBEŠA				
27.	13.340	15	KAMENJAK				
28.	632.042	23	PROIZD				
29.	7.401	~5	Prvi				
30.	5.703	~4	Izvanjski				
31.	9.810	7	Gorčik				

Dopune [2007]: Korčula, Vrnik.

[DRUGO: greben Krastavica (Korčula) i pličina Vrbovica su povremeno pod vodom; 5 većih hridi W od Male Stupe i 3 E, te 1 ≈ uz Velu Sesticu (Korčula); lijepi stupić u stijeni na rtu Vranine pod Poplatom, Vela Luka; široka hrid Bad ≈, W od Gršćice.]



1.	(40.823.785)	417	LASTOVO	23.	3.302	~5	Škoj od Mrtac / Mrce
2.	18.854	26	MAKARAC	24.	3.640	~4	Škoj od Uske
3.	126.866	88	VLAŠNIK				-----
4.	174.703	79	BRATIN	25.	9.237	19	Škoj od Barja
5.	(2.809.440)	164	PREŽBA ↓	26.	90.063	47	PETROVAC
6.	7.329	19	Maslovnjak mali	27.	474.289	69	KRUČICA
7.	454	~3	Hljeb *	28.	1.157	~4	Lukovac mali *
8.	575	~2	(Karlovića) Tovari 1 *	29.	16.611	22	LUKOVAC SREDNJI
9.	369	~2	(Karlovića) Tovari 2 *	30.	9.314	15	Lukovac gornji
10.	27.565	30	MASLOVNJAK VEJI	31.	294.692	57	ŠTOMORINA
11.	1.451.178	122	MRČARA	32.	619.091	52	ČEŠVINICA
12.	12.841	18	RUTVENJAK VEJI	33.	8.159	12	Golubinjak mali
13.	3.564	10	Rutvenjak mali	34.	22.681	14	GOLUBINJAK VEJI
14.	13.514	16	ŠKOJ OD MRČARE	35.	414.592	45	SAPLUN / MLADINE
15.	6.160	13	Crnac	36.	40.165	25	ARŽENJAK VEJI
16.	738.726	93	KOPIST	37.	35.204	16	ARŽENJAK MALI
17.	35.835	30	ŠKOJ OD KOPIST	38.	4.439	3	(Mrkjenta) Bijela *
18.	5.530	16	Bijelac	39.	2.238	2	(Mrkjenta) Crna *
			-----	40.	20.127	15	TAJAN VEJI
19.	4.025.460	239	SUŠAC ☀	41.	1.002	~2	Tajan mali *
20.		~4	Triščavac *	42.	2.471	~4	Bratac
			-----	43.		~2	Bratac mali * (NW)
21.	17.699	33	ŠKOJ OD ZAKLOPATICE	44.	6.743	~5	Sestrica mala
22.		~3	Punta od Zaklopatice *	45.	10.070	9	SESTRICA VEJA
			-----	46.	4.270	~2	Mrkjenta pod Smokvicu *
				47.	60.791	16	SMOKVICA (Vlašnik donji)
				48.	46.468	19	VLAŠNIK SREDNJI
				49.	41.723	10	VLAŠNIK GORNJI
				50.	4.331	~2	Mrkjenta kod Glavata *
				51.	18.430	20	GLAVAT ☀

Dopune [2007]: Lastovo, Prežba; Hljeb i Tovari: situacija odgovara najbolje karti Parka prirode Lastovsko otočje: Hljeb, Tovari 1, Tovari 2 (skupina odvojenih stijena ≈), a ne redosledu Hljeb Velji, Mali, 3x Tovari; ([1955]: Hljeb, »Hridi Tovari«).

Dodano drugo: velika hrid u Triščavcu ispod svjetionika na Sušcu; velika hrid na rtu Zaklopatica; »Bratac mali« kod Braca (NW) u Vrhovnjacima.

[DRUGO: veća stijena u Kujenčevoj ropi (Portorus), mala hrid N od u. Leprnovac (Veje More); hrid W od Mrkjente Crne je pod vodom, veća hrid kod N rive na Tajanu; »Sestrica mala mala« u Vrhovnjacima; *Kopist*: hrid ≈ na Tankoj punti; *Sušac*: veća hrid na rtu Triščavac ≈, a N od portića pod svjetionikom velika hrid ≈ na prvoj špici i dugi jezik ≈ na drugoj; na E strani veća hrid na rtu Lastovac, veliki stup ↔ i još 2 veće hridi iznad u. Veji Grk; još nekoliko manjih hridi uzduž cijele S strane.]



Lastovo

1.	(98.015.857)	512	MLJET	25.	370	~1	Mrkijente 1 ** (Korita)
2.	1.412	~3	Crna seka dornja * (Pomena)	26.	- ↑ -	~1	Mrkijente 3 **
3.	10.198	9	GALICIJA	27.	41.508	22	VELIKI ŠKOLJ (Saplunara)
4.	233.577	44	POMEŠTAK	28.	5.741	~8	Mali školj
5.	1.141	~4	Crna seka gornja *				-----
6.	345	~2	Ploča od Borovca *	29.	16.740	18	SV. MARIJA / MELITA
7.	6.276	12	Borovac				-----
8.		~1	Seka od Liskanja **	30.	1.145	~3	Šij * (Pomena)
9.	80.574	50	GLAVAT	31.	4.375	11	Štit *
10.	1.776	~5	Maslinovac mali	32.		~2	Zakamenica 1 *
11.	15.664	25	MASLINOVAČ VELI	33.	7.365	12	Utrnji školj (Soline)
12.	93.913	58	TAJNIK (Polače)	34.	6.213	11	Vanji školj
13.	233.801	75	MORAČNIK	35.		~3	Ropa E *
14.	562	~2	Školjić od Moračnika *	36.	[1955]	~1	Maharac *
15.	36.429	29	OVRATA	37.		~2	Maharac E *
16.	520.811	86	KOBRAVA	38.	3.835	12	Ogiran (Babino polje)
17.	1.561	8	Kula	39.	13.793	20	BRNJESTROVAC
18.	734	~3	Škojić od Križice *	40.	21.117	18	LUKOVAC (Maranovići)
19.	670	~2	Šeperka * (Sobra)	41.	8.412	~15	Kosmač
20.	28.034	27	GALIČNJAK	42.	1.387	~4	Golič
21.	44.399	28	BOROVAC	43.	37.876	43	PREČKI ŠKOLJ / PREČ
22.	59.646	63	VELIKI ŠKOLJ / PLANJAK				
23.	1.099	~4	Mali Senjevac / Golič *				
24.	5.559	~15	Senjevac (Prožura)				

Dopune [2007]: Mljet.

Dodano iz [1955]: Maharac, E od Ropa.

Neprihvaćeno iz [1955]: o. Badanj u trajektnoj luci Sobra: ↔; »o. Sv. Pavao«: ne postoji.

Dodano drugo: mala, ali samostalna Seka od Liskanja, E od Borovca ispred Pomene; velika hrid u predjelu Zakamenica, na morskoj strani od Sv. Marije u Jezeru; 2 veće hridi W i E od Maharca (Ropa).

[DRUGO: Seka od Liskanja 2 (Pomena); rt Lenga ≈ (Polače); stijena ≈ na žalu u Kozarici; »Šeperka mala« ≈ (Sobra); hrid kod Goliča W, Poluotočić (~4) † ≈ u Prožurskoj Luci; 5 malih hridi i 1 velika † ≈ u Okukljama; Mrkijente 2 (kod »1«) ispod Korita; još 2 veće hridi E od najveće u Zakamenici; Vanji školj »mali« ≈ (Soline); rat Tojsti (~4) ↔ i veća hrid prema Ropi, velika stijena (~5) ≈ i 2 male u Ropi, 2 niske hridi kod Maharca i 1 veća uz kraj, još 3 ≈ W od Sutmihojske; Ogiran 2. toranj ≈ i hrid W; Golič W ≈ (Maranovići).]



Palagruža

1.	902.754	206	OLIPA ☀	25.	2.980	~10	Skupio veliki *
2.	[1955]	~5	Galeb *	26.	54.935	30.	SV. ANDRIJA ☀
3.	3.066.225	222	JAKLJAN / LAKJAN	27.	(2.439.119)	125	KOLOČEP / KALAMOTA
4.	1.130	~3	Crna seka *	28.		~2	Rt Čavalika * (Koločep W)
5.		~4	Rt Dimovići 1 *	29.		~6	Rt Lumbra 1 * (E)
6.		~2	Rt Dimovići 2 *	30.		~2	Rt Lumbra 2 *
7.	110.834	76	TAJAN	31.		~4	Rt Kličak * (u. Sapluni)
8.	99.836	71	CRKVINA	32.	[1955]	~2	Jabuka * (rt Bezdanj)
9.	3.010	~4	Goleć *				-----
10.	24.107	26	KOSMEĆ				
11.	25.143	13	MIŠNJAK	33.	4.868	~7	Bogutovac (Zaton Doli)
12.	(16.223.399)	243	ŠIPAN	34.		~2	Trsteno 1 * (E od Trstena)
13.	787	~2	Školjić Krastavi * (Sudurađ)	35.		~2	Trsteno 2 * (još E)
14.	1.250	~2	Školjić Plosni *	36.		~1	Zaton 1 * (W od z. Zaton)
15.	???	~1	Školjić mali **	37.		~2	Zaton 2 * (E od »1«)
16.	295.908	80	RUDA	38.		~3	Stikovica * (z. Zaton E)
17.	654	~3	Školjić od Rude *	39.	65.880	17	DAKSA (Dubrovnik)
18.	(4.377.318)	216	LOPUD	40.	7.137	~18	Greben ☀
19.	1.043	~2	Sutmiho *	41.	12.180	21	VJEŠALA
20.	???	~3	Rt Kuk N * (Lopud SW)	42.	?	~10	Kantenar mali *
21.	???	~3	Rt Kuk / Školjić *	43.	2.422	~15	Kantenari
22.	[1955]	~2	Rt Skaleta *	44.	?	~4	Hridi 1 *
23.	800	~2	Skupio mali 1 *	45.	?	~2	Hridi 2 *
24.	[1955]	~2	Skupio mali 2 *	46.	?	~1	Hridi 3 **
				47.	?	~3	Hridi 4 *
				48.	127	~1	Jabuka * (rt Petka)

Dopune [2007]: Šipan, Lopud, Koločep; *nije otok:* »hrid Barabanat« ([1955]: »S od u. Trsteno«) je i na nekim kartama, ali tamo nema posebno markantnih hridi, kakve bi nosile ime; nije jasna lokacija »hridi Lučin kamen« (243 m2) na Lopudu, može se odnositi na hrid N od rta Kuk ili na onu ispod rta Skaleta; »Jabuka« je na rtu Petka na Lapadu, kao u [1955], ne u u. Pile.

Dodano iz [1955]: velika hrid Galeb ispod Olipe S; hrid isod rta Skaleta, Lopud SW; »Skupio mali« kod Lopuda su 2 odvojene hridi; hrid Jabuka ispod svjetionika, Koločep SE.

Dodano drugo: 2 velike hridi na rtu Dimovići na Jakljanu; Koločep S: hrid na rtu Čavalika, 2 velike hridi u zaljevu E od rta Lumbra, špica rta Kličak; 2 veće hridi, dobre pola milje i dobru milju E od Trstenog; 2 hridi u maloj uvalici, slabu milju W od rta Bat ispred Zatonu, jedna u uvali, druga ispred nje W; stup ispod stijene nasuprot rtu Bat u zaljevu Zaton E (Stikovica).

[DRUGO: Šipan: manje hridi ≈ ispod svjetionika na Olipi; još 1 stup ≈ na rtu Dimovići i manja hrid uz »Dimoviće 2«, i hrid kod rta Biskup na Jakljanu; greben Vranjac, povremeno iznad vode, te velik stup ≈ i manja hrid u prolazu Harpoti; nekoliko manjih hridi na vanjskoj strani Prijezbe u Luki; Lopud: hrid uz Sutmiho; markantna špica rta Kuk ↔ i još 1 veća stijena ≈ i 1 manja ≈, još 1 veća hrid N i 2 S, 1 manja u u. Šunj; Koločep: 2 veće i 3 manje stijene u zaljevu E od rta Lumbra, W od dve uključene, još 2 uz njih, te 1 veća ≈ E; obala E od Pelješca: rt Gumanci ↔ W od Brsečina; nekoliko skupina hridi, i većih (≈), od Trstena do rta Bat ispred Zatonu, te manjih u Stikovici u zaljevu Zaton E; velik otočić »Blato«, pokriven gustim trsjem (~1) na dnu Rijeke dubrovačke, između marine i izvira Omble, u mješanoj slanoj-slatkoj vodi; na Grebenima su još 1 velik ≈ i 1 manj stupa između Kantenara, 1 ≈ između Hridi, te niska označena hrid ispred rta Petka, u plimi pod vodom, lijepi stupić točno ispod vrha Velike Petke na Lapadu S.]



1.	~6	Lovrijenac 1 * (u. Pile)	11.	63.854	45	BOBARA
2.	~8	Lovrijenac 2 *	12.		~4	Bobara SE *
3.	0/2	Kaše	13.	5.084	~10	Trava
4.	693.795	89 LOKRUM	14.		~3	Hrid *
5.	~2	Rt Bačele *	15.	5.344	~11	Hljeb
6.	~3	Rt Kostur * (Soline)	16.	7.222	~4	Ražnjić *
7.	1.130	-1 Šuperka ** (Cavtat)	17.	196.909	65	MRKAN
8.	38.137	8 SUPETAR	18.		~1	Seka od Mrkana * (SW)
9.	0/1	☼ Vela seka *	19.		~3	Mrkan S *
10.	1.452	~2 Sustjepan *	20.	2.523	~6	Mrkanac *
			21.		~4	Konavle – Komaji *
			22.		~2	Molunat *
			23.	164.647	41	VELIKI ŠKOLJ / MOLUNAT
			24.	8.883	~3	Mali školj / Supetrić

Dopune [2007]: Šuperke nije moguće gledati kao »2 združene hridi«.

Dodano drugo: 2 goleme stijene u u. Pile pod Lovrijencem u Dubrovniku, te lukobran Kaše u Staroj luci; velika ploča na rtu Bačele na Lokrumu SW; velika hrid E od rta Kostur ispod Solina (N od Cavtata); među Cavtatske otoke spadaju još hrid kod Bobare SE, ispred Trave, »Hrid« između Trave i Hljeba, samostalna mala Seka od Mrkana (SW), i još jedna veća hrid na vanjskoj strani Mrkana (S); lijepa hrid pod Konavoskim stijenama, E od rta Veliki Pač (predjel Komaji); najveći od stupića u Moluntu, Gornja luka; 1 svjetionik.

[DRUGO: još manje hridi u u. Pile pod Lovrijencem; na Lokrumu još 1 veća hrid N od rta Bačele, te 1 ispod stijena SE; uz obalu E od Dubrovnika hrid ispod hotela Argentina i 1 veća ≈ E od hotela Belvedere, te pojas pod odronom (≈) E; stara betonska ploča na plaži u Mlinima, a dalje od Mlina do Cavtata više od 20 većih stijena (većinom ≈), posebno ispod Solina od rta Kostur do hotela Plat i zatim S od elektrane do zadnjeg rta pred Cavtatom; Cavtat: Sustjepan (pod hotelom Croatia) sastavlja nekoliko odvojenih djelova ≈; Ražnjić ispod Bobare čine 2 uzastupne hridi ≈ i još 1 manja, Mrkanac također 2 (~6, ~5) ≈ i 1 ≈ između; samo nekoliko manjih hridi pod Konavoskim stijenama, među kojima se ističe, osim hridi pod Komajima, još golem blok (~7) ≈ pod Radovčićima; 2 lijepe hridi ≈ ispod Gore od Molunta (na rtu Jabuka i ispod vrha Lastovica), još 4 veće u Gornjoj luci, te 2 manje uz Mali i Veliki školj E.]

Južna Dalmacija – Dubrovnik: OTOCI: 10 OTOČIĆI: 102 MALI OTOČIĆI: 55 HRIDI: 107 UKUPNO: 274

